

PROGRAMMA INTERREG V-A FRANCIA – ITALIA

ALCOTRA 2014/2020

PITER ALPIMED

PROGETTO SINGOLO 5201 MOBIL



WP3 - Attività 3.1.4 – Report P 3.1.6

**Acquisizione dei dati da operatori
economici e di servizi localizzati sul
territorio**

Revisione 1

Data: 1/07/2021

Sommario

1. Premessa.....	3
2. Censimento strutture aperte nel 2021.....	4
3. Nuove priorità nelle scelte del turista.....	53
3.1. Pacchetti escursionistici – naturalistici: Alta Via del Sale, Varmenagna, Valle Gesso.....	55
3.2 Pacchetti culturali. Best case Vermenagna - Roya.....	62
3.3 Attività per famiglie.....	65
3.4 Pacchetti benessere.....	68
3.5 Offerta turistica territorio transfrontaliero.....	70
3.5.1 La Strategia Transfrontaliera e la Carta Europea per il Turismo Sostenibile.....	71
3.6 Offerta turistica lato italiano.....	85
3.6.1 Problematiche di accessibilità.....	90
3.6.2 Binomio lavoro e vacanza.....	91
3.6.3 Incentivi ai soggiorni in Italia.....	93
3.7 Offerta turistica in Francia.....	95
3.7.1 Incentivi ai soggiorni.....	103
4. Pacchetti turistici di successo su linee ferroviarie storiche.....	104
4.1 Linea ferroviaria del Trenino del Bernina (Trenino Rosso – Bernina Express) ...	104
4.2 Trenino del Foliage, Vigezzina – Centovalli.....	107
4.3 Trenino Verde della Sardegna.....	109
5. Conclusioni.....	111

1. Premessa

Il presente report è stato oggetto di una necessaria rivisitazione nel contenuto dell'attività rispetto a quanto indicato nella Descrizione Tecnica di Dettaglio del Progetto di MOBIL, in quanto la pandemia generata dal virus COVID-19 prima e l'abbattersi della tempesta Alex sulla Val Roya poi hanno fatto sì che le condizioni precedentemente esistenti siano venute meno.

L'attività indicata come "Acquisizione dei dati da operatori economici e di servizi localizzati sul territorio" si sarebbe dovuta sviluppare in due punti: analisi dei servizi esistenti e dei pacchetti turistici proposti e analisi dei flussi di traffico lungo la linea ferroviaria.

L'attività prevedeva, infatti, una prima analisi dei processi e delle performance delle destinazioni turistiche che determinavano risultati positivi in termini di ricadute economiche. Lo scopo avrebbe dovuto essere principalmente quello di prenderne spunto per definire modelli di gestione altamente competitivi e tali da raggiungere le performances attraverso un processo di miglioramento e personalizzazione da attuarsi attraverso un costante confronto con il territorio.

L'attività avrebbe dovuto occuparsi, in seconda battuta, di un'analisi dei flussi di traffico lungo la linea ferroviaria ma, vista l'emergenza sanitaria e gli ingenti danni subiti dalla linea, sarebbe stato impossibile svolgere, anche in parte, questa attività.

L'attività è stata pertanto riprogrammata e ha previsto l'individuazione tra operatori, Enti, Istituzioni, e stakeholders il censimento delle iniziative di promozione turistica, di eventi, di pacchetti turistici per il periodo 2019 (ante COVID e tempesta Alex), dell'analisi di un repertorio delle iniziative per la stagione 2021- 2022 e, infine, il censimento delle strutture ricettive attive nel periodo estivo 2021.

A causa della situazione sanitaria attuale e della difficoltà ad accedere alla Valle Roya, è attualmente difficile dare un'idea delle proposte offerte ai turisti, e, data anche l'incertezza dell'attuale situazione sanitaria, rimane difficile anche solo ipotizzare, ad esempio, l'evolversi della stagione invernale 2021-2022.

Dall'analisi delle proposte turistiche effettuata si è quindi osservato come i calendari degli eventi estivi proposti siano oggetto di riprogrammazioni continue, che si basano sulle comunicazioni dei Comitati Tecnico Scientifici delle rispettive Nazioni e sull'avanzamento lavori per la risistemazione delle strade e della linea ferroviaria, e di conseguenza abbiano riportato ritardi rispetto agli anni precedenti.

2. Censimento strutture aperte nel 2021

La situazione particolare generata dalla pandemia, ma ancor più successivamente dalla tempesta Alex, che ha gravemente colpito le aree di interesse del progetto MOBIL, ha creato diversi problemi alle strutture ricettive presenti sul territorio, sia per l'impossibilità di accogliere i turisti rispettando i periodi e gli orari delle chiusure e le restrizioni imposte dalle normative anti COVID, sia a causa dell'oggettivo impedimento di raggiungere le aree ricettive a causa dell'interruzione delle strade.

Si riportano, nelle tabelle seguenti, le strutture ricettive aperte per il 2021 in Italia e in Francia; le stesse vengono indicate nella propria lingua di origine per facilitarne un'eventuale ricerca nel loro territorio di appartenenza, soprattutto per le piccole attività ricettive che spesso non hanno neppure il sito web.

La suddivisione per tipologia tra le due Nazioni differisce più per definizione che per contenuto.

In Italia le attività ricettive sono state suddivise tra hotel, bed and breakfast, campeggi, agriturismi, case vacanze o residence ed altro, ovvero affittacamere e ostelli.

In Francia le attività ricettive sono state suddivise tra Hôtellerie, Hôtellerie de Plein Air, Hébergement Locatif, Hébergement Collectif e successivamente sono state inserite le voci Description e Caractéristiques.

Per assicurare i turisti, in questo momento particolare, è fondamentale che questi siano certi di trovare delle attività ricettive sicure dal punto di vista sanitario. È utile, per esempio, per quanto riguarda le strutture ricettive aperte, creare delle sezioni speciali sui propri siti, ove presenti, nelle quali vengono esplicate le politiche anti-contagio messe in atto dalla struttura, con l'aggiunta di specifiche relative al contesto circostante, come, ad esempio, la situazione nelle attrazioni limitrofe.

CITTA'	PROVINCIA E VALLATA	HOTEL	B&B	CAMPING	AGRITURISMO	CASA VACANZA/RESIDENCE	ALTRO (affittacamere) / Ostello	nota su apertura
CERVASCA	Cuneo, Valle Stura				Agriturismo Do Re Mi			
CERVASCA	Cuneo, Valle Stura	San Maurizio						
CERVASCA	Cuneo, Valle Stura		B&B Milù					
CERVASCA	Cuneo, Valle Stura		B&B Seguendo l'Oca					
CERVASCA	Cuneo, Valle Stura		B&B Marconi 29					
ROCCASPARVERA	Cuneo, Valle Stura		Il Ranch di Mary					
ROCCASPARVERA	Cuneo, Valle Stura		B&B Bandet					
ROCCASPARVERA	Cuneo, Valle Stura		B&B Pisolo e Persi Pien					
ROCCASPARVERA	Cuneo, Valle Stura		B&B Tre Esse					
B. S. DALMAZZO	Cuneo, Valle Stura	Belsito						
B. S. DALMAZZO	Cuneo, Valle Stura		Le Lanterne					
B. S. DALMAZZO	Cuneo, Valle Stura		L'Albero e le Stelle					
B. S. DALMAZZO	Cuneo, Valle Stura		B&B Giravento					
B. S. DALMAZZO	Cuneo, Valle Stura		B&B I Faggi Rossi					

CITTA'	PROVINCIA E VALLATA	HOTEL	B&B	CAMPING	AGRITURISMO	CASA VACANZA/RESIDENCE	ALTRO (affittacamere) / Ostello	nota su apertura
B. S. DALMAZZO	Cuneo, Valle Stura		B&B La Piazzetta del Borgo					
B. S. DALMAZZO	Cuneo, Valle Stura		B&B La Freu					
B. S. DALMAZZO	Cuneo, Valle Stura		B&B Casello Km 5					
B. S. DALMAZZO	Cuneo, Valle Stura		Il Melograno					
ROCCAIONE	Cuneo, Valle Vermenagna e Valle Gesso		B&B Ghel					
S.ALBANO STURA	Cuneo, Valle Stura						L'Alberghetto	
S.ALBANO STURA	Cuneo, Valle Stura		B&B Semediluna					
CENTALLO	Cuneo	La Bussola						
CENTALLO	Cuneo	Villa Bonifanti						
CENTALLO	Cuneo		L'Artista					
CENTALLO	Cuneo		Malù					
TRINITA'	Cuneo		B&B Casa Danoi					
B. S. GIUSEPPE	Cuneo		B&B Roberta					
B. S. GIUSEPPE	Cuneo		B&B Stefano					

CITTA'	PROVINCIA E VALLATA	HOTEL	B&B	CAMPING	AGRITURISMO	CASA VACANZA/RESIDENCE	ALTRO (affittacamere) / Ostello	nota su apertura
B. S. GIUSEPPE	Cuneo		Il Borgo					
B. S. GIUSEPPE	Cuneo		B&B Marzia					
CUNEO	Cuneo		Cuneo Centro					
CUNEO	Cuneo		Casa Didj					
CUNEO	Cuneo		Cascina Costantino					
CUNEO	Cuneo		Da Cinzia					
CUNEO	Cuneo				Tetto Garrone			
CUNEO	Cuneo	Palazzo Lovera						
CUNEO	Cuneo	Principe						
CUNEO	Cuneo	Cuneo Hotel						
CUNEO	Cuneo	Hotel Cristal						
CUNEO	Cuneo	Hotel Fiamma						
CUNEO	Cuneo	Royal Superga						
CUNEO	Cuneo	Torrismondi						
CUNEO	Cuneo	Ligure						
CUNEO	Cuneo	Il Borgo Alloggi Vacanza					Il Borgo Alloggi Vacanza	
CUNEO	Cuneo			Area Attrezzata per camper Campeggio Bisalta				
CUNEO	Cuneo		Ca' Torre Roa					

CITTA'	PROVINCIA E VALLATA	HOTEL	B&B	CAMPING	AGRITURISMO	CASA VACANZA/RESIDENCE	ALTRO (affittacamere) / Ostello	nota su apertura
CUNEO	Cuneo	Tenuta Bonaria				Tenuta Bonaria		
CUNEO	Cuneo		B&B C.M Ranch					
CUNEO	Cuneo		B&B Ca D'Maria					
CUNEO	Cuneo		B&B Marvita					
CUNEO	Cuneo		B&B Contrada dei Giardini					
CUNEO	Cuneo		B&B Dell'Olmo					
CUNEO	Cuneo		B&B Gea					
CUNEO	Cuneo		B&B Il Rosso e il Blu					
CUNEO	Cuneo		B&B La Ca' di Banda					
CUNEO	Cuneo		La Ca' d'Abel					
CUNEO	Cuneo		Petit a' Petit					
CUNEO	Cuneo		San Giacomo					
CUNEO	Cuneo		Virginia					
CUNEO	Cuneo	Collegio Immacolata				Collegio Immacolata (foresteria)		
CUNEO	Cuneo						Ostello Cuneo	
CUNEO	Cuneo						Ostello per la Gioventù	
CUNEO	Cuneo					Central Residence (C.A.V.)		
CUNEO	Cuneo					Gix - Central Residence		
CUNEO	Cuneo					Torre dei Valdurii (C.A.V.)		

CITTA'	PROVINCIA E VALLATA	HOTEL	B&B	CAMPING	AGRITURISMO	CASA VACANZA/RESIDENCE	ALTRO (affittacamere) / Ostello	nota su apertura
CUNEO	Cuneo		B&B Gira-sole					
VALDIERI	Cuneo - Valle Gesso							
VALDIERI	Cuneo - Valle Gesso	Balma Meris						
VALDIERI	Cuneo - Valle Gesso					Bio magia		
VALDIERI	Cuneo - Valle Gesso					Caritas diocesana albese		
VALDIERI	Cuneo - Valle Gesso					La casa alpina		
VALDIERI	Cuneo - Valle Gesso					La casa regina		
VALDIERI	Cuneo - Valle Gesso					La chiura		
VALDIERI	Cuneo - Valle Gesso					La locanda del sociu		
VALDIERI	Cuneo - Valle Gesso				Lu Garun rus			
VALDIERI	Cuneo - Valle Gesso	Royal						
VALDIERI	Cuneo - Valle Gesso						San Lorenzo	
VALDIERI		Turismo						
ROCCAIONE	Cuneo - Valle Vermenagna							
ROCCAIONE	Cuneo - Valle Vermenagna		Il castagno					

CITTA'	PROVINCIA E VALLATA	HOTEL	B&B	CAMPING	AGRITURISMO	CASA VACANZA/RESIDENCE	ALTRO (affittacamere) / Ostello	nota su apertura
ROCCAIONE	Cuneo - Valle Vermentagna		Recucala					
ROCCAIONE	Cuneo - Valle Vermentagna		Ghel					apert.stag. 01/05 -30/09
ROBILANTE	Cuneo - Valle Vermentagna							
ROBILANTE	Cuneo - Valle Vermentagna		La Cà d'Mec					
ROBILANTE	Cuneo - Valle Vermentagna		La Cialancia					
ROBILANTE	Cuneo - Valle Vermentagna		Maison Luisa					
VERNANTE	Cuneo - Valle Vermentagna							
VERNANTE	Cuneo - Valle Vermentagna	Il Relais del Nazionale						
VERNANTE	Cuneo - Valle Vermentagna	Martinet						
VERNANTE	Cuneo - Valle Vermentagna	Park Hotel						
VERNANTE	Cuneo - Valle Vermentagna	Della Valle						
VERNANTE	Cuneo - Valle Vermentagna	Nazionale						
VERNANTE	Cuneo - Valle Vermentagna		La cà d'Fassi					
VERNANTE	Cuneo - Valle Vermentagna						Releven	

CITTA'	PROVINCIA E VALLATA	HOTEL	B&B	CAMPING	AGRITURISMO	CASA VACANZA/RESIDENCE	ALTRO (affittacamere) / Ostello	nota su apertura
VERNANTE	Cuneo - Valle Vermenagna		San Sebastiano					
VERNANTE						Immobil Park Hotel		
LIMONE P.TE	Cuneo - Valle Vermenagna							
LIMONE P.TE	Cuneo - Valle Vermenagna	Bragard						
LIMONE P.TE	Cuneo - Valle Vermenagna	Principe						
LIMONE P.TE	Cuneo - Valle Vermenagna	Marguareis						
LIMONE P.TE	Cuneo - Valle Vermenagna	L'Artisin						
LIMONE P.TE	Cuneo - Valle Vermenagna	Panice						
LIMONE P.TE	Cuneo - Valle Vermenagna	Petit Meublè						si - aperto (indicat.): 8/12 - Pasqua; 1/7-10/9
LIMONE P.TE	Cuneo - Valle Vermenagna	Piccolo Parco						
LIMONE P.TE	Cuneo - Valle Vermenagna						Arrucador **	
LIMONE P.TE	Cuneo - Valle Vermenagna					Borgo Fantino		
LIMONE P.TE	Cuneo - Valle Vermenagna	Edelweiss					Edelweiss	

CITTA'	PROVINCIA E VALLATA	HOTEL	B&B	CAMPING	AGRITURISMO	CASA VACANZA/RESIDENCE	ALTRO (affittacamere) / Ostello	nota su apertura
LIMONE P.TE	Cuneo - Valle Vermenagna	Tripoli La Margherita						
LIMONE P.TE	Cuneo - Valle Vermenagna		La Montanina					
LIMONE P.TE	Cuneo - Valle Vermenagna			Luis Matlas				
LIMONE P.TE	Cuneo - Valle Vermenagna					Lu Carfat		
LIMONE P.TE	Cuneo - Valle Vermenagna					Limone Palace Aparthotel		
LIMONE P.TE	Cuneo - Valle Vermenagna		B&B 27					
LIMONE P.TE	Cuneo - Valle Vermenagna		Castlan					
LIMONE P.TE	Cuneo - Valle Vermenagna		Cellario					
LIMONE P.TE	Cuneo - Valle Vermenagna						Chalet del relax	
LIMONE P.TE	Cuneo - Valle Vermenagna						Chalet Massil	
LIMONE P.TE	Cuneo - Valle Vermenagna					Chalet Mignon		
LIMONE P.TE	Cuneo - Valle Vermenagna		Saint Patrik's Inn					
LIMONE P.TE	Cuneo - Valle Vermenagna						La locanda del colle	
LIMONE P.TE	Cuneo - Valle Vermenagna					La casetta del Dahu		
LIMONE P.TE	Cuneo - Valle Vermenagna					Limone Chalet		
LIMONE P.TE	Cuneo - Valle	Relais Fiocco						

CITTA'	PROVINCIA E VALLATA	HOTEL	B&B	CAMPING	AGRITURISMO	CASA VACANZA/RESIDENCE	ALTRO (affittacamere) / Ostello	nota su apertura
	Vermenagna	di neve						
LIMONE P.TE	Cuneo - Valle Vermenagna					Berny		
LIMONE P.TE	Cuneo - Valle Vermenagna		l'Abric					
LIMONE P.TE	Cuneo - Valle Vermenagna					Villa Maria Teresa		
VENTIMIGLIA	Ventimiglia	hotel Provenza						
VENTIMIGLIA	Ventimiglia	hotel calypso						
VENTIMIGLIA	Ventimiglia	Villa Eva Hotel						
VENTIMIGLIA	Ventimiglia	Sole mare						
VENTIMIGLIA	Ventimiglia	Hotel Posta						
VENTIMIGLIA	Ventimiglia	La Riserva di Castel D'appio Charm e Relax						
VENTIMIGLIA	Ventimiglia	Residence Costa Templada						
VENTIMIGLIA	Ventimiglia	hotel Kaly						
VENTIMIGLIA	Ventimiglia	Hotel regina Margherita						
VENTIMIGLIA	Ventimiglia	Albergo Piccolo Paradiso						
VENTIMIGLIA	Ventimiglia	hotel green Park						
VENTIMIGLIA	Ventimiglia	Hotel Kristina						
VENTIMIGLIA	Ventimiglia		Villa Le					

CITTA'	PROVINCIA E VALLATA	HOTEL	B&B	CAMPING	AGRITURISMO	CASA VACANZA/RESIDENCE	ALTRO (affittacamere) / Ostello	nota su apertura
			Logge					
VENTIMIGLIA	Ventimiglia		Il tentacolo					
VENTIMIGLIA	Ventimiglia		Casa Fenoglio					
VENTIMIGLIA	Ventimiglia		La Terrazza di Vico Olivi					
VENTIMIGLIA	Ventimiglia		La Terrazza di Pelargoni					
VENTIMIGLIA	Ventimiglia		Le Calandre					
VENTIMIGLIA	Ventimiglia		Casa Trucchi					
VENTIMIGLIA	Ventimiglia		L'erba degli abrighi					
VENTIMIGLIA	Ventimiglia		Il Forte sul mare					
VENTIMIGLIA	Ventimiglia		La Baverita					
VENTIMIGLIA	Ventimiglia		Margherita					
VENTIMIGLIA	Ventimiglia		Sorrento					
VENTIMIGLIA	Ventimiglia				Un mare di Fiori			
VENTIMIGLIA	Ventimiglia				lo Scoiattolo			
VENTIMIGLIA	Ventimiglia				La ciapeleta			
VENTIMIGLIA	Ventimiglia				Agriturismo Draco Citri			
VENTIMIGLIA	Ventimiglia				Agriturismo Terra di Mare			
VENTIMIGLIA	Ventimiglia				Un mare di Fiori			
VENTIMIGLIA	Ventimiglia				Agriturismo Locanda dei Boi			

CITTA'	PROVINCIA E VALLATA	HOTEL	B&B	CAMPING	AGRITURISMO	CASA VACANZA/RESIDENCE	ALTRO (affittacamere) / Ostello	nota su apertura
VENTIMIGLIA	Ventimiglia					Modern Holiday Home with Sea View in Ventimiglia		
VENTIMIGLIA	Ventimiglia					Locazione turistica Donatella		
VENTIMIGLIA	Ventimiglia					The loft		
VENTIMIGLIA	Ventimiglia					Appartamento Villa Mare Blu 1° piano su 2 livelli		
VENTIMIGLIA	Ventimiglia					Villa Garnier - casa per ferie		
VENTIMIGLIA	Ventimiglia					Riviera		
VENTIMIGLIA	Ventimiglia					La casa della zia		
VENTIMIGLIA	Ventimiglia					La casa di Mery		
VENTIMIGLIA	Ventimiglia					Villa montefontane		
VENTIMIGLIA	Ventimiglia					Gaia Vacanze Holiday Apartment		
VENTIMIGLIA	Ventimiglia					Appartamento Casarina		
VENTIMIGLIA	Ventimiglia					Casaluna		
VENTIMIGLIA	Ventimiglia					Villa Montefontane		
VENTIMIGLIA	Ventimiglia					Casa vacanze Pia		
VENTIMIGLIA	Ventimiglia					Appartamento Torrione		
VENTIMIGLIA	Ventimiglia					Appartamento vacanze il Mezzanino		
VENTIMIGLIA	Ventimiglia					La casa di Isa		
VENTIMIGLIA	Ventimiglia					Casa Celeste		
VENTIMIGLIA	Ventimiglia					romntic casa Lorenzina		
VENTIMIGLIA	Ventimiglia					Casa al Mare		
VENTIMIGLIA	Ventimiglia					Un Mare di Fiori		
VENTIMIGLIA	Ventimiglia					Marina San Giuseppe		

CITTA'	PROVINCIA E VALLATA	HOTEL	B&B	CAMPING	AGRITURISMO	CASA VACANZA/RESIDENCE	ALTRO (affittacamere) / Ostello	nota su apertura
VENTIMIGLIA	Ventimiglia					Beau Duplex Renove Vintimille Vieille Ville		
VENTIMIGLIA	Ventimiglia					APPARTAMENTO MEDIEVALE CITTÀ DI VENTIMILLE CON VISTA MARE E PETITE SAN MICHELE		
VENTIMIGLIA	Ventimiglia					Nervia 21		
VENTIMIGLIA	Ventimiglia					Appartamento Ernestina		
VENTIMIGLIA	Ventimiglia					Beverita		
AIROLE	Imperia, Bassa Val Roja					Casa al fiume		
AIROLE	Imperia, Bassa Val Roja					Vicino al cielo		
AIROLE	Imperia, Bassa Val Roja					Casa Trucchi		
AIROLE	Imperia, Bassa Val Roja					Appartamento host Serena		
AIROLE	Imperia, Bassa Val Roja					Holiday home at host patrick		
AIROLE	Imperia, Bassa Val Roja					Stylish Character Apartment in Historic Village, host peter		
AIROLE	Imperia, Bassa Val Roja		Casa Luisa					
OLIVETTA	Imperia, Val Bevera		Ca da Franco					
OLIVETTA	Imperia, Val		Olivetta San					

CITTA'	PROVINCIA E VALLATA	HOTEL	B&B	CAMPING	AGRITURISMO	CASA VACANZA/RESIDENCE	ALTRO (affittacamere) / Ostello	nota su apertura
	Bevera		Michele					
OLIVETTA	Imperia, Val Bevera		casa tra gli Ulivi					
OLIVETTA	Imperia, Val Bevera		Casa Serena					
OLIVETTA	Imperia, Val Bevera					Fin våning med fantastisk utsikt		
OLIVETTA	Imperia, Val Bevera					Maison avec jardin		
OLIVETTA	Imperia, Val Bevera					rancho		
OLIVETTA	Imperia, Val Bevera					casa Luna Ciantri		
OLIVETTA	Imperia, Val Bevera					La casa di Remo		
OLIVETTA	Imperia, Val Bevera					Villa Marie		
OLIVETTA	Imperia, Val Bevera					Intera casa host Loic		

VILLE	POSITIONNER	HÔTELLERIE	HÔTELLERIE DE PLEIN AIR	HÉBERGEMENT LOCATIF	HÉBERGEMENT COLLECTIF	DESCRIPTION	CARACTÉRISTIQUES
TENDE	Alpes Maritimes - Valle Roya						
TENDE	12 place de la République 06430 – Tende	Hôtel du Centre				Siitué au cœur de Tende, à quelques pas de la gare, un hôtel pour la découverte du village et de ses environs. Idéalement situé à proximité de toutes commodités comme la gare et un arrêt de bus. Il vous accueille aux portes du Parc National du Mercantour	Type : Hôtel Nombre de chambres déclarées par l'hôtelier : 16
TENDE	Chemin Sainte-Catherine 06430 – Tende				Gîte Les Carlins	Magnifique vue panoramique sur le village de Tende et les montagnes. Grande capacité, idéal pour une étape de randonnée ou une envie de tranquillité, gîte en gestion libre.	Type : Gîte d'étape/séjour Labels : 2 épis Types d'hébergement : Chambres, Lit Simple Types d'habitation : Maison, Chambres
TENDE	15 rue Cotta 06430 – Tende			Meublé de tourisme Caroline Laurent		Studio d'une pièce pouvant accueillir 2 personnes.	Type : Meublés et Gîtes Capacité maximum : 2 Types d'habitation : Construction ancienne, Studio

VILLE	POSITIONNER	HÔTELLERIE	HÔTELLERIE DE PLEIN AIR	HÉBERGEMENT LOCATIF	HÉBERGEMENT COLLECTIF	DESCRIPTION	CARACTÉRISTIQUES
TENDE	19 avenue 16 Septembre 1947 06430 – Tende			Meublé de Tourisme Gilles Lejean		Studio de 25m2 au 1er étage, dans le village. Pièce principale, cuisine équipée, expo est. Canapé lit 2 places, 1 fauteuil convertible 1 place. lave linge, télé, cagibi.	Type : Meublés et Gîtes Classement : 2 étoiles Capacité maximum : 3 Capacité : 3 Types d'habitation : Studio
TENDE	Chalet l'Escapade - chemin de Storze 06430 – Tende			Meublé de Tourisme Liliane Guyot		Studio au RDC dans une villa à quelques minutes du centre au calme.	Type : Meublés et Gîtes Classement : 2 étoiles Capacité maximum : 3 Capacité : 3
TENDE	Hameau de Castérino 06430 – Tende				Refuge de Fontanalbe	Charmant refuge de montagne situé au coeur du Parc national du Mercantour. Site archéologique à découvrir par la Voie Sacrée. Le parcours d'interprétation est libre mais le site complet hors sentier est à visiter obligatoirement avec un guide.	Type : Refuge Types d'hébergement : Dortoir Types d'habitation : Chalet d'altitude
TENDE	Chalet l'Escapade - chemin de Storze 06430 – Tende			Meublé de Tourisme Liliane Guyot 2		2 pièces, 48 m ² , RDC, à quelques minutes du centre, au calme.	Type : Meublés et Gîtes Classement : 2 étoiles Capacité maximum : 4 Capacité : 4 Types d'habitation : Appartement, Maison, Logement dans maison

VILLE	POSITIONNER	HÔTELLERIE	HÔTELLERIE DE PLEIN AIR	HÉBERGEMENT LOCATIF	HÉBERGEMENT COLLECTIF	DESCRIPTION	CARACTÉRISTIQUES
TENDE	5 ruelle du Riou 06430 - Tende			Meublé de Tourisme Catherine Gatti		Maison individuelle de 100m ² , dans le vieux village, de plein pied Deux chambres, pourvues chacune d'un lit deux places. Avec fenêtres. Terrasse de 40m ² , balcon TV, DVD, cheminée, chauffage central Lit bébé. Animaux acceptés si de petite taille	Type : Meublés et Gîtes Capacité maximum : 4 Capacité : 4 Types d'habitation : Logement dans maison
TENDE	5 place de la République 06430 – Tende			Meublé de Tourisme Luc Dattas		Appartement moderne, complètement équipé. Grand espace cuisine-salon-séjour. Couloir suffisamment spacieux pour s'y installer pour le repos. 2 grandes chambres bien lumineuses avec vue montagne et village. Balcon sur toute la longueur du logement.	Type : Meublés et Gîtes Classement : 3 étoiles Capacité maximum : 4 Capacité : 4 Types d'habitation : Appartement
TENDE	Rue Jean Médecin Saint-Dalmas de Tende 06430 – Tende	Hôtel Le Prieuré				Situé dans la Haute Vallée de la Roya, cet ancien monastère vous accueille dans un cadre verdoyant, au pied de la vallée des Merveilles et du mont Bégo, avec chambres décorées et	Type : Hôtel - Restaurant Classement : 2 étoiles

VILLE	POSITIONNER	HÔTELLERIE	HÔTELLERIE DE PLEIN AIR	HÉBERGEMENT LOCATIF	HÉBERGEMENT COLLECTIF	DESCRIPTION	CARACTÉRISTIQUES
						personnalisées avec meubles anciens et un équipement moderne.	
TENDE	6 montée des Fleurs 06430 - Tende			Meublé de Tourisme Marie Dugeay		Maison en triplex, 3 pièces dans le vieux village, 53m ² . Salon avec balcon et vue dégagée sur le vieux village, coin cuisine, avec canapé lit 2 places. Chambre1 en RDC avec fenêtre vue sur rue, 2 lits simples; Chambre 2 au 2e étage avec 1 lit double.	Type : Meublés et Gîtes Classement : 3 étoiles Capacité maximum : 6 Capacité : 6 Types d'habitation : Habitations mitoyennes, Maison
TENDE	06430 – Tende			Meublé de Tourisme Gabrielle Barral		Appartement T1 de 35 m ² au 1er étage dans le village historique.	Type : Meublés et Gîtes Capacité maximum : 2
TENDE	21 rue de l'Eglise 06430 – Tende			Meublé de Tourisme Villa-Vega		Maison de village indépendante sur 4 niveaux, au cœur du village. Cuisine indépendante et équipée, séjour 30 m2 avec cheminée à double foyer, 3 chambres, SDB avec baignoire et deux WC (un indépendant). Balcons à tous les étages et cour commune fermée.	Type : Meublés et Gîtes Capacité maximum : 8 Capacité : 8

VILLE	POSITIONNER	HÔTELLERIE	HÔTELLERIE DE PLEIN AIR	HÉBERGEMENT LOCATIF	HÉBERGEMENT COLLECTIF	DESCRIPTION	CARACTÉRISTIQUES
TENDE	179 rue de France 06430 – Tende			Meublé de Tourisme Stéphane Dumartheray		2 pièces en duplex, dans une maison de village, au 1er étage, 35 m ² . Capacité : 2+2 personnes. Salle à manger avec coin cuisine équipée, 1 canapé-lit 2 places, 2 balcons terrasses exposés au sud. Chambre : 15 m ² , un lit + mezzanine, avec 1 lit 2 places.	Type : Meublés et Gîtes Capacité maximum : 4 Capacité : 4 Types d'habitation : Duplex
TENDE	6 rue André Carabalona 06430 – Tende			Meublé de Tourisme Roland Bourgerly		Studio, 24 m ² + mezzanine 6m ² , au 3ème étage, à l'entrée du vieux Tende. Studio meublé de caractère, 3 fenêtres et balcon vue sur massif du Marguareis. Accès voiture possibilité de parking. Ambiance chaleureuse bois et pierre de Tende	Type : Meublés et Gîtes Capacité maximum : 5
TENDE	22 avenue Aimable Gastaud 06430 – Tende			Meublé de Tourisme Pierre Sedent		Meublé de tourisme de 4 personnes dans un immeuble au 2e étage (sans ascenseur) dans le village. Séjour avec balcon.	Type : Meublés et Gîtes Capacité maximum : 4 Capacité : 4 Types d'habitation : Appartement, Immeuble/Résidence
TENDE	5 rue Colonel Lonardi 06430 – Tende			Meublé de Tourisme Le Curumbe - Gîte Le Nid d'Aigles		Le Nid d'Aigles, gîte de grand cachet, occupe une authentique maison de village en étages. Sa situation exceptionnelle vous offre	Type : Meublés et Gîtes Classement : 2 étoiles Capacité maximum : 6 Capacité : 6

VILLE	POSITIONNER	HÔTELLERIE	HÔTELLERIE DE PLEIN AIR	HÉBERGEMENT LOCATIF	HÉBERGEMENT COLLECTIF	DESCRIPTION	CARACTÉRISTIQUES
						une vue magnifique sur le village et les montagnes.	
TENDE	11 Montée III Béatrice Lascaris 06430 – Tende			Meublé de Tourisme Jacques Seltz		Studio, 40m ² + 10m ² (mezzanine), dans une maison de village, proche commerces, accès RDC. Exposition est. Salon de 30 m ² avec baie vitrée sur toute la largeur Hauteur sous faîtière de 5m.	Type : Meublés et Gîtes Capacité maximum : 4 Capacité : 4 Types d'habitation : Appartement, Maison
TENDE	Lieu-dit Barun 06430 – Tende			Meublé de Tourisme Gilles Lejean 2		3 pièces en duplex de 47 m ² sur une colline, à 6 km du village, Séjour de 22 m ² avec cuisine équipée + canapé-lit (2 places). 2 chambres de 9,3 m ² avec lit 2 pers. 1 chambre de 9,6 m ² avec lit 2 pers. Terrasse de 20 m ² . Exposé au sud-est.	Type : Meublés et Gîtes Classement : 2 étoiles Capacité maximum : 6 Capacité : 6 Types d'habitation : Logement dans maison
TENDE	Villa isola RD 6204 06430 – Tende			Meublé de Tourisme Gilbert Cano		Séjour comportant 2 fenêtres, exposées à l'est avec vue sur montagne et coin cuisine. Chambre avec fenêtre et 2 lits 1 place et 1 lit 2 places,	Type : Meublés et Gîtes Capacité maximum : 4 Capacité : 4

VILLE	POSITIONNER	HÔTELLERIE	HÔTELLERIE DE PLEIN AIR	HÉBERGEMENT LOCATIF	HÉBERGEMENT COLLECTIF	DESCRIPTION	CARACTÉRISTIQUES
						TV, cour commune, terrasse de 3m ² . Animaux acceptés si de petite taille.	
TENDE	Hameau de Castérino 06430 – Tende	Auberge Sainte Marie-Madeleine				Accès perturbés suite à la tempête Alex, veuillez contacter le prestataire pour informations. Auberge familiale à l'ambiance chaleureuse où la douce chaleur du poêle à bois et la convivialité de la maison vous attendent avant ou après une randonnée	Type : Hôtel - Restaurant Nombre de chambres déclarées par l'hôtelier : 7
TENDE	6 bis rue Operto 06430 – Tende			Meublé de Tourisme Bernard Juzot		2 pièces duplex, au coeur du vieux village, RDC 54 m ² dans maison de village.	Type : Meublés et Gîtes Classement : 3 étoiles Capacité maximum : 5 Capacité : 5
TENDE	06430 – Tende				Refuge des Merveilles	Le refuge est situé sur les bords du lac long supérieur, au cœur des gravures rupestres de la vallée des Merveilles, entouré de nombreux lacs et sommets : Bégo, Grand Capelet, Cime du Diable...	Type : Refuge Agréments : Préfectoral pour l'accueil des mineurs en été, Préfectoral pour l'accueil des mineurs en hiver

VILLE	POSITIONNER	HÔTELLERIE	HÔTELLERIE DE PLEIN AIR	HÉBERGEMENT LOCATIF	HÉBERGEMENT COLLECTIF	DESCRIPTION	CARACTÉRISTIQUES
TENDE	Hameau de la Minière de Vallauria Castérino 06430 – Tende				Neige et Merveilles	Accès perturbés suite à la tempête Alex, veuillez contacter le prestataire pour informations. Randonneurs, familles, groupes, ce centre de loisirs vous accueille dans un authentique village de mineurs restauré. Au choix hébergement simple ou restauration.	Type : Gîte d'étape/séjour Agréments : Ministère de l'Education Nationale - 0698.10, Direction Départementale de la Cohésion Sociale - 006163082
TENDE	Hameau de Viévola-Tende 06430 – Tende			Chambre d'Hôtes La Vieille Maison Biselli		Les chambres et la salle de restaurant sont décorées avec des objets du XIXème siècle. Un jardin surmonté d'une pergola accueille les clients pour des petits déjeuners copieux, dans un espace naturel et relaxant.	Type : Chambre d'hôtes Capacité maximum : 7
TENDE	23 bis rue de France 06430 – Tende			Meublé de Tourisme Tony Berlingeri		Appartement T2, 47 m ² , au 1er étage, dans le centre du village Séjour avec canapé convertible et TV, cuisine salle à manger séparée, chambre séparée avec lit 2 places. Appartement non fumeurs Station de ski nordique à Castérino Capacité : 4 personnes.	Type : Meublés et Gîtes Classement : 2 étoiles

VILLE	POSITIONNER	HÔTELLERIE	HÔTELLERIE DE PLEIN AIR	HÉBERGEMENT LOCATIF	HÉBERGEMENT COLLECTIF	DESCRIPTION	CARACTÉRISTIQUES
TENDE	Chemin Sainte-Catherine 06430 – Tende			Meublé de tourisme Catherine Gobbi		Studio au RDC, 23 m ² , dans le vieux village, au calme avec une vue panoramique imprenable sur les montagnes, le village médiéval et la vallée, exposé sud. Pièce principale avec belle vue, un convertible 2 places, coin cuisine, WC séparés.	Type : Meublés et Gîtes Capacité maximum : 2 Labels : 2 épis Types d'habitation : Studio
TENDE	06430 – Tende				Refuge de la Valmasque	Sur les bords du Lac Vert, au-dessus du haut du vallon de la Valmasque, dans un univers de roches et de gazon ras, un refuge réconfortant rénové en 1984, ouvert sur une grande et belle terrasse.	Type : Refuge Types d'hébergement : Dortoir Agréments : Préfectoral pour l'accueil des mineurs en été
TENDE	2 montée Fulvio Baldi 06430 – Tende			Meublé de Tourisme Alain Giorni		Agréable 2 pièces de plain-pied de 45 m ² avec chambre, cuisine, salon, accessible à pied. Près de la « Place du TRAOU » (place Colonel Guido) au coeur du village médiéval Accès facile par la rue de France à 500 m des commerces.	Type : Meublés et Gîtes Classement : 2 étoiles Capacité maximum : 4 Capacité : 4 Types d'habitation : Appartement, Construction ancienne

VILLE	POSITIONNER	HÔTELLERIE	HÔTELLERIE DE PLEIN AIR	HÉBERGEMENT LOCATIF	HÉBERGEMENT COLLECTIF	DESCRIPTION	CARACTÉRISTIQUES
TENDE	12, rue Maurice Sassi 06430 – Tende			Meublé de tourisme Leja		Au coeur du village médiéval de Tende, appartement à la déco moderne, très clair, récemment rénové. En rez-de-chaussée d'une maison indépendante, à deux pas des commerces.	Type : Meublés et Gîtes Capacité maximum : 4 Types d'habitation : Construction ancienne, Appartement
TENDE	Barun 06430 – Tende		Camping chez l'habitant Picopié			Bienvenue à Picopié. Accès par 7 km de piste. Vue dégagée sur la montagne. Deux hectares de terrain, sur des terrasses herbeuses plates entourées de pins sylvestre. Calme, aucune habitation à l'horizon. Oiseaux, chevreuils et cerfs si discrétion...	Type : Camping
LA BRIGUE	Alpes Maritimes - Valle Roya						
LA BRIGUE	rue Spinelli 06430 - La Brigue			Gîte Orée des Merveilles		Gîte situé au coeur du village proche du patrimoine historique à visiter, des petits commerces et restaurants. Départs de sentiers de randonnées et VTT à proximité.	Type : Meublés et Gîtes Classement : 2 étoiles Capacité maximum : 3

VILLE	POSITIONNER	HÔTELLERIE	HÔTELLERIE DE PLEIN AIR	HÉBERGEMENT LOCATIF	HÉBERGEMENT COLLECTIF	DESCRIPTION	CARACTÉRISTIQUES
LA BRIGUE	3 rue Vincent Ferrier 06430 - La Brigue	Hôtel Le Mirval				A l'entrée du village médiéval de la Brigue, connu notamment pour y abriter Notre Dame des Fontaines, cet hôtel du début du siècle (1893), entièrement rénové, vous permettra de goûter au calme des nuits de montagne à l'écart de la route nationale (2 km).	Type : Hôtel - Restaurant Nombre de chambres déclarées par l'hôtelier : 18
LA BRIGUE	Chemin St Jean 06430 - La Brigue			Gîte Le Pra Reound		Gîte indépendant à l'ambiance familiale tout confort à 5 minutes à pied du centre du village.	Type : Meublés et Gîtes Capacité maximum : 8 Types d'habitation : Maison
LA BRIGUE	1 place Saint Martin 06430 - La Brigue	Hôtel Fleur des Alpes				Hôtel-restaurant familial situé au coeur du village historique et en bord de rivière. Vue imprenable sur les montagnes environnantes. Parking gratuit face à l'établissement.	Type : Hôtel - Restaurant Nombre de chambres déclarées par l'hôtelier : 10
LA BRIGUE	Vallée des Prés 06430 - La Brigue				Gîte de Val des Prés	Un gîte 5 couchages au calme en pleine nature à quelques kilomètres du village. Tout équipé et grand confort vue sur le bassin d'eau et les montagnes. Proche départ de randonnées ou piste VTT. Idéal pour les amoureux de la nature et du calme.	Type : Gîte d'étape/séjour

VILLE	POSITIONNER	HÔTELLERIE	HÔTELLERIE DE PLEIN AIR	HÉBERGEMENT LOCATIF	HÉBERGEMENT COLLECTIF	DESCRIPTION	CARACTÉRISTIQUES
LA BRIGUE	Chemin de Saint Jean 06430 - La Brigue		Camping Le Pra Reound			Aire naturelle de camping, en bord de rivière	Camping Le Pra Reound
LA BRIGUE	2 place Saint Martin 06430 - La Brigue	Auberge St Martin				De la terrasse ensoleillée aux chaleureuses voûtes en pierres, vous pourrez découvrir nos spécialités culinaires. L'imprenable vue de ses chambres sur les monts environnants est une invitation au rêve.	Type : Hôtel - Restaurant Nombre de chambres déclarées par l'hôtelier : 9
FONTAN	Alpes Maritimes - Valle Roya						
FONTAN	place du Four 06540 - Fontan	Hébergement locatif		Meublé de tourisme le Fontannais		La commune a aménagé ce gîte dans une maison au cœur du village. Fontan se situe au centre de la vallée escarpée de la Roya	Type : Meublés et Gîtes Capacité maximum : 4 Labels : 1 épi Types d'habitation : Appartement
FONTAN	avenue Théophile Bottone 06540 - Fontan	Hébergement locatif		Meublé de tourisme Le Moulin de La Source		Gîte indépendant dans un ancien moulin à farine entièrement rénové au bord de la Roya. Petite plage privative, solarium et grande terrasse pour profiter de la rivière et du soleil.	Type : Meublés et Gîtes Capacité maximum : 4 Labels : 3 épis Types d'habitation : Meublé indépendant

VILLE	POSITIONNER	HÔTELLERIE	HÔTELLERIE DE PLEIN AIR	HÉBERGEMENT LOCATIF	HÉBERGEMENT COLLECTIF	DESCRIPTION	CARACTÉRISTIQUES
FONTAN	7 rue de la gare 06540 - Fontan	Hébergement locatif		Meublé de tourisme Ca 4 personnes		Rez-de-chaussée. Entrée, séjour, coin repas. 1 chambre (1 lit 2 pers.) et 1 chambre (2 lits 1 pers.). Cuisine indépendante. Salle de bains, wc indépendant. Parking. Chauffage électrique. Charges incluses. Forfait ménage/demande.	Type : Meublés et Gîtes Capacité maximum : 4 Capacité : 4 Labels : 2 épis Types d'habitation : Appartement
FONTAN	Quai Auguste Rosso La Tourette Fontan 06540 - Fontan	Hébergement locatif		Meublé de tourisme Ca 2 personnes		Studio au rez de chaussée d'une maison de village. Entrée, séjour (2 convertibles 2 pers), cuisine américaine (congélateur), salle d'eau avec wc. Terrasse avec mobilier de jardin. Barbecue électrique. Charges incluses. Parking privatif.	Type : Meublés et Gîtes Capacité maximum : 4 Labels : 2 épis
FONTAN	Descente de l'église Berghe inférieur 06540 - Fontan	Hébergement locatif		Chambre d'hôtes Le Berghon		Le Berghon, maison traditionnelle au toit de lauzes violines typiques bâtie entièrement restaurée au cœur d'un hameau perché dans une châtaigneraie séculaire. Nous sommes heureux de vous faire partager notre passion pour cette merveilleuse région.	Type : Chambre d'hôtes Classement : Non Classé Capacité maximum : 14 Types d'habitation : Construction ancienne, Construction récente, Logement dans maison, Studio

VILLE	POSITIONNER	HÔTELLERIE	HÔTELLERIE DE PLEIN AIR	HÉBERGEMENT LOCATIF	HÉBERGEMENT COLLECTIF	DESCRIPTION	CARACTÉRISTIQUES
SAORGE	Alpes Maritimes - Valle Roya						
SAORGE		Chambre d'hôtes Au Temps Qu'On Sème					
SAORGE		Chambre d'hôtes Ca Da Barrera					
SAORGE		Chambre d'hôtes Gîte Bergiron					
SAORGE					A Paillera		
BREIL	Alpes Maritimes - Valle Roya						
BREIL	480C, quartier Cians 06540 06540 - Breil-sur-Roya			Chambre d'hôtes Liegeois Martine		chambre dans maison individuelle	Type : Chambre d'hôtes
BREIL	Quartier Borgogne A Ca Veia Hameau de Libre 06540 - Breil-			Meublé de Tourisme Cuccinelli		Situé dans le Hameau de Libre, havre de paix, à quelques kilomètres de Breil-sur-Roya	Type : Meublés et Gîtes Capacité maximum : 3

VILLE	POSITIONNER	HÔTELLERIE	HÔTELLERIE DE PLEIN AIR	HÉBERGEMENT LOCATIF	HÉBERGEMENT COLLECTIF	DESCRIPTION	CARACTÉRISTIQUES
	sur-Roya						
BREIL	3043 route du col de Brouis 06540 - Breil-sur-Roya			Meublé de tourisme Le Bourg 2		Maison indépendante située à 3 km du village sur la route du col de Brouis, au cœur d'une oliveraie de 6000m ² et offrant une magnifique vue sur la vallée de la Roya. Produits oléicoles sur place.	Type : Meublés et Gîtes Capacité maximum : 4 Capacité : 4 Labels : 2 épis
BREIL	1390 Voie de la 1ère DFL 06540 - Breil-sur-Roya			Meublé de Tourisme Chez Christophe		Cette maison indépendante, tout confort, au décor rustique très soigné est située à 1km300 du village de Breil -sur-Roya.	Type : Meublés et Gîtes Capacité maximum : 4
BREIL	La Giandola 06540 - Breil-sur-Roya			Meublé de Tourisme Benouhab		Maison individuelle avec terrasse et jardin aux portes du village de Breil sur Roya	Type : Meublés et Gîtes Capacité maximum : 6 Types d'habitation : Maison
BREIL	Quartier Giastève Hameau de Libre 06540 - Breil-sur-Roya			Meublé de tourisme Gastaldi		Gîte situé sur le hameau de Libre à 10km du centre du village de Breil sur Roya	Type : Meublés et Gîtes Capacité maximum : 6
BREIL	Quartier Giastève Hameau de Libre 06540 - Breil-			Meublé de tourisme Gastaldi 2 personnes		Gîte situé sur le hameau de Libre à 10km du centre du village de Breil sur Roya	Type : Meublés et Gîtes Capacité maximum : 2

VILLE	POSITIONNER	HÔTELLERIE	HÔTELLERIE DE PLEIN AIR	HÉBERGEMENT LOCATIF	HÉBERGEMENT COLLECTIF	DESCRIPTION	CARACTÉRISTIQUES
	sur-Roya						
BREIL	125 avenue de l'Authion 06540 - Breil-sur-Roya			Meublé de tourisme La Colombière		La Colombière est une charmante maison mitoyenne de 70 m ² , entièrement rénovée, située au cœur d'une large oliveraie et à 500 m du centre du village de Breil-sur-Roya,	Type : Meublés et Gîtes Capacité maximum : 6 Types d'habitation : Maison
BREIL	1460 chemin de Bourgemo 06540 06540 - Breil-sur-Roya			Meublé de tourisme Modestie		Meublé en rez de jardin pouvant accueillir 4 personnes	Type : Meublés et Gîtes Capacité maximum : Types d'habitation : Appartement, Maison, Meublé indépendant
BREIL	143 Montée st Jean d'Ermi 06540 - Breil-sur-Roya			Meublé de tourisme "Montée St Jean de l'Ermi"		Situation à moins de 2 kms du cœur du village et des commerces, au calme dans les oliviers. En bordure de la Vallée des Merveilles, la commune de Breil englobe une partie du territoire du Parc National du Mercantour.	Type : Meublés et Gîtes Capacité maximum : 3 Labels : 2 épis Types d'habitation : Appartement, Maison
BREIL	3 couréou d'A Banca 06540 - Breil-sur-Roya			Chambre d'hôtes La Bonne Auberge		Situées au cœur du village, proche commerces, la chambre d'hôte La bonne Auberge possède 4 chambres.	Type : Chambre d'hôtes Capacité maximum : 15

VILLE	POSITIONNER	HÔTELLERIE	HÔTELLERIE DE PLEIN AIR	HÉBERGEMENT LOCATIF	HÉBERGEMENT COLLECTIF	DESCRIPTION	CARACTÉRISTIQUES
BREIL	623, chemin du col d'Agnon 06540 - Breil-sur-Roya			Chambre d'hôtes La Tarantelle		"La Tarentelle" Chambre chez l'habitant à Breil-sur-Roya	Type : Chambre d'hôtes Capacité maximum : 2
BREIL	rue du château Hameau de Piène Haute 06540 - Breil-sur-Roya			Meublé de Tourisme Casa 4 Elementi		Joli appartement dans la nature, belle vue sur la montagne, dans le hameau de Piène Haute, à 10km du village de Breil sur Roya.	Type : Meublés et Gîtes Capacité maximum : 4
BREIL	181 Montée St. Jean d'Ermi 06540 - Breil-sur-Roya			Meublé de tourisme Rey Marino		Gîte avec terrasse ouvrant sur la vallée pour profiter du grand air. En bordure de la Vallée des Merveilles, la commune de Breil englobe une partie du territoire du Parc National du Mercantour.	Type : Meublés et Gîtes Capacité maximum : 2 Capacité : 2 Labels : 2 épis Types d'habitation : Appartement, Maison, Construction ancienne
BREIL	76 rue Pasteur 06540 - Breil-sur-Roya			Meublé de tourisme Rosier		Joli studio en RDC, au centre du village.	Type : Meublés et Gîtes Capacité maximum : 2
BREIL	3043 route du col de Brouis 06540 - Breil-sur-Roya			Meublé de tourisme Le Bourg 1		Située à 3 kms du village sur la route du col de Brouis, au coeur d'une oliveraie de 6000 m ² au calme. Le propriétaire possède un autre gîte dans une maison indépendante à 20 m. Idéal pour vous ressourcer et	Type : Meublés et Gîtes Capacité maximum : 4 Labels : 2 épis Types d'habitation : Appartement

VILLE	POSITIONNER	HÔTELLERIE	HÔTELLERIE DE PLEIN AIR	HÉBERGEMENT LOCATIF	HÉBERGEMENT COLLECTIF	DESCRIPTION	CARACTÉRISTIQUES
						profiter du grand air.	
BREIL	1627 route Notre Dame du Mont 06540 - Breil-sur-Roya			Meublé de tourisme La Source du Mont		Venez découvrir dans une oliveraie centenaire, un havre de paix niché dans un écrin de verdure dans la vallée de la Roya. Au centre d'une oliveraie, La Source Du Mont est un Gîte pour les amoureux de la nature, du calme qui ont envie de se ressourcer.	Type : Meublés et Gîtes Capacité maximum : 6 Capacité : 6 Labels : 3 épis Types d'habitation : Maison
BREIL	1 rue Rostagni / 94 rue Pasteur 06540 - Breil-sur-Roya			Meublé de tourisme Ozanne Vigoureux		Beau gîte agréablement meublé avec jolie vue sur le plan d'eau au cœur du village de Breil-sur-Roya à proximité de tous commerces et services.	Type : Meublés et Gîtes Capacité maximum : 3 Labels : 2 épis
BREIL	52 rue Pasteur 06540 - Breil-sur-Roya	Hôtel - Restaurant La Bonne Auberge				Aux portes du parc National du Mercantour, en plein cœur du village dans la rue commerçante, la Bonne Auberge vous accueille toute l'année dans une ambiance traditionnelle.	Type : Hôtel - Restaurant Classement : 2 étoiles Nombre de chambres déclarées par l'hôtelier : 7

VILLE	POSITIONNER	HÔTELLERIE	HÔTELLERIE DE PLEIN AIR	HÉBERGEMENT LOCATIF	HÉBERGEMENT COLLECTIF	DESCRIPTION	CARACTÉRISTIQUES
BREIL	4150 route du col de Brouis 06540 - Breil-sur-Roya			Meublé de tourisme Les lavandes de la Pinéa		Maison indépendante sur grand terrain clos implantée sur la route du Col de Brouis à 4 km du village de Breil-sur-Roya.	Type : Meublés et Gîtes Classement : 3 étoiles Capacité maximum : 7 Capacité : 7 Labels : 3 épis Types d'habitation : Maison, Construction ancienne, Meublé indépendant
SOSPEL	Région Provence-Alpes-Côte d'Azur, Département Alpes-Maritimes						
SOSPEL	3 rue de la République 06380 – Sospel			Meublé De Tourisme Daniel Persicot		Charmant 2 pièces mansardé, rénové, situé dans le village au 4 ème étage.	Type : Meublés et Gîtes Capacité maximum : 4
SOSPEL	3 place Garibaldi 1er étage 06380 – Sospel			Meublé de Tourisme Maurice Gastaldi -Kerisit 1		Au coeur du village meublé de tourisme avec terrasse plein sud sans vis à vis	Type : Meublés et Gîtes Classement : 2 étoiles Capacité maximum : 2

VILLE	POSITIONNER	HÔTELLERIE	HÔTELLERIE DE PLEIN AIR	HÉBERGEMENT LOCATIF	HÉBERGEMENT COLLECTIF	DESCRIPTION	CARACTÉRISTIQUES
SOSPEL	1, place Garibaldi 06380 – Sospel			Meublé de Tourisme Monique Liberman		Studio de 28 m2 en rez de jardin, tout confort, centre ville.	Type : Meublés et Gîtes Classement : 3 étoiles Capacité maximum : 2 Capacité : 2 Types d'habitation : Appartement, Construction ancienne, Immeuble/Résidence
SOSPEL	Route de Moulinet, Quartier Prebatajer, 44 impasse des Prunus Gîte Le Brin de Paille 06380 – Sospel			Meublé de Tourisme Jean-Philippe Mari - La Bergerie		Gîte de charme de 35 m2 en pleine nature, entièrement rénové en 2018. Rez de jardin d'une ancienne ferme en pierre sur un terrain de 1,5 ha à 2 km du village (15 mn à pied). Espace détente extérieur : hamacs, transats, barbecue, tables, bouldrome.	Type : Meublés et Gîtes Classement : 3 étoiles Capacité maximum: 3 Capacité : 2 Types d'habitation: Logement dans maison, Meublé indépendant
SOSPEL	Route de Moulinet, Quartier Prebatajer, 44 impasse des Prunus Gîtes "Le Brin de Paille" 06380 – Sospel			Meublé de Tourisme Jean-Philippe Mari - La Colline		Meublé de charme en pleine nature à 2 km du centre du village, au 1er étage d'une ancienne ferme en pierre, entièrement rénovée en 2018. Vous jouirez d'un espace détente à l'extérieur : hamacs, transats, barbecue, tables de picnic, terrain de pétanque.	Type : Meublés et Gîtes Classement : 3 étoiles Capacité maximum : 2 Capacité : 2 Types d'habitation : Logement dans maison, Meublé indépendant

VILLE	POSITIONNER	HÔTELLERIE	HÔTELLERIE DE PLEIN AIR	HÉBERGEMENT LOCATIF	HÉBERGEMENT COLLECTIF	DESCRIPTION	CARACTÉRISTIQUES
SOSPEL	Stade Emmanuel Donato C.D. 2204 06380 – Sospel		Camping Municipal			Le camping municipal situé près du centre du village en bord de rivière vous accueille en période estivale.	Type : Camping
SOSPEL	chemin du Vier - Château de l'Agaisen 06380 – Sospel				Centre de vacances Flèche (La)	Le centre également appelé « Château de l'Agaisen » - Centre de vacances « La Flèche », est une ancienne demeure de maître. Assis au milieu d'une oliveraie de 4 hectares sur le flanc sud d'une colline, le centre surplombe le village.	Type : Centre de vacances
SOSPEL	7 boulevard de Verdun 06380 – Sospel	Hôtel Restaurant des Etrangers				Hôtel-restaurant familial situé à quelques pas du centre.	Type : Hôtel - Restaurant Nombre de chambres déclarées par l'hôtelier : 30
SOSPEL	3 avenue Jean Médecin 06380 – Sospel	Hôtel Restaurant Hostellerie du Pont Vieux				Petit hôtel-restaurant situé en face du Pont Vieux, à deux pas des commerces et services. Ambiance familiale.	Type : Hôtel - Restaurant Nombre de chambres déclarées par l'hôtelier : 7
SOSPEL	chemin du Parais Quartier la Vasta 06380 – Sospel		Camping Le Mas Fleuri			Aux portes du Mercantour, de la Vallée des Merveilles, site exceptionnel de la Côte d'Azur, à 30 mn de la Mer et à 15 kms de l'autoroute où nous vous attendons pour vous faire découvrir un cadre	Type : Camping Classement : 2 étoiles

VILLE	POSITIONNER	HÔTELLERIE	HÔTELLERIE DE PLEIN AIR	HÉBERGEMENT LOCATIF	HÉBERGEMENT COLLECTIF	DESCRIPTION	CARACTÉRISTIQUES
						unique connu pour son ensoleillement et son climat .	
SOSPEL	164, Impasse des Chats La Coletta 06380 – Sospel			Meublé de Tourisme Courtois l'Heureux		Maison de campagne de 150 m2 à 2 km du centre du village. très ensoleillée avec vue sur les montagnes et sur le village.	Type : Meublés et Gîtes Capacité maximum : 6
SOSPEL	Quartier Bérins 06380 – Sospel			Meublé de Tourisme Clément Saramito		Grand studio de 40 m2 situé dans une villa en rez-de-jardin à 2 km du village	Type : Meublés et Gîtes Capacité maximum : 4
SOSPEL	1, Montée des Romains 06380 – Sospel			Meublé de Tourisme Huynh Van Long		Appartement de 3 pièces bien ensoleillé donnant sur une rue piétonne. Vue dégagée sur la montagne et la vallée.	Type : Meublés et Gîtes Capacité maximum : 4 Types d'habitation : Appartement
SOSPEL	14 Boulevard Charles de Gaulle 06380 – Sospel			Meublé de Tourisme Jacques Prouvost		Appartement dans une bastide très calme de l'après-guerre, très lumineux, vue imprenable sur les collines et les montagnes.	Type : Meublés et Gîtes Types d'habitation : Appartement, Construction ancienne, Immeuble/Résidence
SOSPEL	Place Malpertus 06380 – Sospel			Meublé de Tourisme Jill Gehrke		Appartement de 3 pièces mezzanine situé au 5 ème étage avec ascenseur dans un immeuble récemment rénové.	Type : Meublés et Gîtes Capacité maximum : 4 Types d'habitation : Immeuble/Résidence, Duplex

VILLE	POSITIONNER	HÔTELLERIE	HÔTELLERIE DE PLEIN AIR	HÉBERGEMENT LOCATIF	HÉBERGEMENT COLLECTIF	DESCRIPTION	CARACTÉRISTIQUES
SOSPEL	Résidence Le Palais du Golf 06380 – Sospel			Meublé de Tourisme Nicolas-Rabottin		Appartement de charme de 60 m2 rénové au 1er étage. A moins de 2 km du village	Type : Meublés et Gîtes
SOSPEL	Villa Raphaël 4 boulevard de l'égalité 06380 – Sospel			Meublé de Tourisme Nicole Orsini-Gasperini		Grand studio de 40 m2 dans villa à 200 m du village.	Type : Meublés et Gîtes
SOSPEL	7 boulevard de Verdun 06380 - Sospel				Gîte Le Mercantour	En plein coeur de la verdoyante vallée de la Bévera, Sospel est un charmant village situé au sud du Parc National du Mercantour à 15 km de la Méditerranée et de la montagne, et à 7 km de la frontière italienne.	Type : Gîte d'étape/séjour
SOSPEL	La Vasta Supérieure 06380 – Sospel			Chambre d'hôtes Domaine du Parais		Chambres d'hôtes authentiques en pleine nature dans une maison de charme.	Type : Chambre d'hôtes Capacité maximum : 7 Types d'habitation : Maison, Chambres, Construction ancienne, Logement dans maison
SOSPEL	route du Col St Jean 06380 – Sospel			Chambre d'hôtes B & B		Studio indépendant à la campagne (proche de la mer) pour deux personnes ,dans une oliveraie, à 500m d'altitude Environnement de qualité, très calme. Cuisine d'été. Vue panoramique. Petit déjeuner self inclus.	Type : Chambre d'hôtes Capacité maximum : 2

VILLE	POSITIONNER	HÔTELLERIE	HÔTELLERIE DE PLEIN AIR	HÉBERGEMENT LOCATIF	HÉBERGEMENT COLLECTIF	DESCRIPTION	CARACTÉRISTIQUES
SOSPEL	Route de Breil-Sospel Quartier St Gervais Nieya 06380 – Sospel			Chambre d'hôtes La Chapelle Saint-Gervais		Pour un jour ou plus, nous vous accueillons dans deux chambres d'hôtes au sein d'une ancienne ferme templière située à Sospel, aux portes du Parc du Mercantour, à 5 km de la frontière italienne et 20 minutes du bord de mer.	Type : Chambre d'hôtes Capacité maximum : 4 Types d'habitation : Logement dans maison, Ancien de caractère
SOSPEL	route du Col de Castillon 06380 – Sospel			Chambre d'hôtes Gaïa Luna		En pleine nature dans une maison écologique, un atelier d'artiste, des produits naturels et faits maisons. Séjour chez l'habitant. Chambre pour 1 ou 2 personnes + 1 enfant	Type : Chambre d'hôtes
SOSPEL	Route de Sainte Marie 06380 – Sospel			Chambre d'Hôtes Villa Le Pourcel		Située à 800 m du centre du village, la villa Le Pourcel vous propose 2 chambres dans une villa neuve en bois. Location pour 2 nuits minimum.	Type : Chambre d'hôtes Capacité maximum : 4
SOSPEL	route de Castillon Quartier Fontan 06380 – Sospel			Chambre d'hôtes Les Iris		Maison d'hôte de charme au cœur du Parc National du Mercantour entre mer et montagne. Un vrai paradis des randonneurs et un havre de paix pour profiter d'un moment de doux far niente.	Type : Chambre d'hôtes Capacité maximum : 5 Types d'habitation : Chambres, Logement dans maison

VILLE	POSITIONNER	HÔTELLERIE	HÔTELLERIE DE PLEIN AIR	HÉBERGEMENT LOCATIF	HÉBERGEMENT COLLECTIF	DESCRIPTION	CARACTÉRISTIQUES
SOSPEL	06380 – Sospel		Aire de camping-cars			Stationnement de camping-cars autorisé (hors ouverture du camping municipal) Borne de vidange à disposition. Ni eau, ni électricité.	Type : Aire de service/accueil camping-cars
SOSPEL	route de Moulinet 06380 – Sospel		Camping Domaine Sainte-Madeleine			Le Domaine Sainte Madeleine vous offre un séjour avec plusieurs options pour toute la famille, nature, calme détente.	Type : Camping Classement : 3 étoiles
SOSPEL	751 route de Berrins Quartier Berrins 06380 – Sospel			Meublé de Tourisme Massimiliano Berta		Appartement neuf de 2 pièces en rez-de chaussée d'une villa située sur 5000 mètres de terrain. Avec Parking privatif.	Type : Meublés et Gîtes Classement : 3 étoiles
SOSPEL	3, Place Garibaldi 2 ème étage 06380 – Sospel			Meublé de Tourisme Maurice Gastaldi-Kerisit 2		appartement dans maison de village, situé au 2ème étage avec vue dégagée sur le village	Type : Meublés et Gîtes Classement : 1 étoile Capacité maximum : 2 Capacité : 2 Types d'habitation : Appartement, Maison, Construction ancienne
SOSPEL	route Col de Castillon 06380 – Sospel	Hôtel Restaurant L'Auberge Provençale				Véritable havre de paix, l'Auberge Provençale offre une vue panoramique sur le village et la vallée.	Type : Hôtel - Restaurant Classement : 2 étoiles Nombre de chambres déclarées par l'hôtelier : 12

VILLE	POSITIONNER	HÔTELLERIE	HÔTELLERIE DE PLEIN AIR	HÉBERGEMENT LOCATIF	HÉBERGEMENT COLLECTIF	DESCRIPTION	CARACTÉRISTIQUES
SOSPEL	Chemin de la Puella 06380 – Sospel			Meublé de Tourisme Georges Blanc		2 pièces de 44 m2 dans une maison individuelle à 2 km du village, plain pied	Type : Meublés et Gîtes
SAORGE	Région Provence-Alpes-Côte d'Azur, Département Alpes-Maritimes						
SAORGE	Vallon Caïros - Maurion 06540 – Saorge			Meublé de tourisme Chapelle de Maurion - Gîte N°1		Gîte de la Chapelle de Maurion n° 1 : Rez-de-terrain. Entrée sur séjour, coin-cuisine. Charges comprises. Location de juin à septembre, uniquement du samedi au samedi. Gîte communal situé dans une maison comprenant 2 Gîtes Ruraux, à 8 km du village.	Type : Meublés et Gîtes Capacité maximum : 4 Capacité : 4 Labels : 1 épi
SAORGE	Vallon Caïros - Maurion 06540 – Saorge			Meublé de tourisme Chapelle de Maurion - Gîte N°2		Gîte de la Chapelle de Maurion n° 2 : Rez-de-terrain. Entrée sur séjour, coin-cuisine. Charges comprises. Location de juin à septembre, uniquement du samedi au samedi. Gîte communal situé dans une	Type : Meublés et Gîtes Capacité maximum : 4 Capacité : 4 Labels : 1 épi

VILLE	POSITIONNER	HÔTELLERIE	HÔTELLERIE DE PLEIN AIR	HÉBERGEMENT LOCATIF	HÉBERGEMENT COLLECTIF	DESCRIPTION	CARACTÉRISTIQUES
						maison comprenant 2 Gîtes Ruraux, à 8 km du village.	
SAORGE	92 rue Louis Perissol 06540 – Saorge			Meublé de Tourisme Fontana de Medge - Roya		Très bel appartement, plein sud, au deuxième étage, avec une vue imprenable sur la vallée et la rivière, Roya offre un espace de détente et de confort.	Type : Meublés et Gîtes Capacité maximum : 4 Capacité : 4
SAORGE	92 rue Louis Perissol 06540 – Saorge			Meublé de Tourisme Fontana de Medge - Cairos		Appartement très agréable, plein sud, au premier étage avec un balcon ouvrant sur la vallée, Cairos offre un espace chaleureux et intime.	Type : Meublés et Gîtes Capacité maximum : 3 Capacité : 3
SAORGE	Chemin derrière le Couvent - GR52A 06540 – Saorge			Chambre d'hôtes Gîte Bergiron		C'est dans une chaleureuse chambrée, entièrement rénovée que vous trouverez le sommeil réparateur. Son emplacement exceptionnel, son accueil chaleureux et sa bonne table ont fait sa réputation.	Type : Chambre d'hôtes Capacité maximum : 9 Types d'habitation : Construction ancienne, Ferme, Logement dans maison

VILLE	POSITIONNER	HÔTELLERIE	HÔTELLERIE DE PLEIN AIR	HÉBERGEMENT LOCATIF	HÉBERGEMENT COLLECTIF	DESCRIPTION	CARACTÉRISTIQUES
SAORGE	Quartier le couvent 06540 – Saorge			Meublé de tourisme " A Paillera"		Belle rénovation d'un ancien pigeonnier tout en pierres pour ce gîte exposé plein sud dans le village piéton. Vue panoramique. Découvrez Saorge, village tibétain classé ainsi que son monastère monument historique.	Type : Meublés et Gîtes Classement : 2 étoiles Capacité maximum : 4 Capacité : 4 Labels : 2 épis Types d'habitation : Construction ancienne Agréments : Numéro d'enregistrement
SAORGE	1, rue du président Doumergue Esplanade Général de Gaulle 06540 – Saorge			Chambre d'hôtes Ca Da Barrera		Gîte / chambre d'hôtes écologique et très confortable, label Charmance, au cœur du village, dans une maison historique entièrement restaurée, ancienne Mairie et Ecole, construite sur les contreforts du château St-Georges aujourd'hui détruit.	Type : Chambre d'hôtes Capacité maximum : 10 Labels : 3 épis, Charmance Types d'habitation : Construction ancienne
SAORGE	97 rue Louis Périssol 06540 – Saorge			Chambre chez l'habitant "Au temps qu'on sème"		Deux chambres chez l'habitant, décorées avec beaucoup de goût et de créativité. Une superbe terrasse offre une vue imprenable sur la vallée de la Roya et les crêtes des montagnes plein sud.	Type : Chambre chez un particulier Capacité maximum : 4 Types d'habitation : Chambres, Construction ancienne, Logement dans maison

VILLE	POSITIONNER	HÔTELLERIE	HÔTELLERIE DE PLEIN AIR	HÉBERGEMENT LOCATIF	HÉBERGEMENT COLLECTIF	DESCRIPTION	CARACTÉRISTIQUES
SAORGE	97 rue Louis Périssol 06540 - Saorge			Meublé de tourisme "Au temps qu'on sème"		Superbe appartement entier qui appelle au calme et à la sérénité, décoré avec beaucoup de goût et de créativité. Une superbe terrasse offre une vue imprenable sur la vallée de la Roya et les montagnes plein sud. Le magnifique jardin invite à la rêverie.	Type : Meublés et Gîtes Capacité maximum : 7 Types d'habitation : Chambres, Construction ancienne, Immeuble/Résidence, Logement dans maison
SAORGE	Elisabetta Pannelli Tapsell 06540 – Saorge			Meublé de tourisme Elisabetta Pannelli Tapsell		Au coeur du village médiéval de Saorge, ce meublé, très bien équipé, avec balcon s'ouvre sur la vallée et offre une vue imprenable plein sud, les crêtes des montagnes et le fleuve Roya.	Type : Meublés et Gîtes Capacité maximum : 3 Types d'habitation : Appartement, Construction ancienne, Meublé indépendant
SAORGE	92 rue Louis Perissol 06540 – Saorge			Meublé de Tourisme Fontana de Medge - Bendola		Appartement de caractère, plein sud, au troisième et dernier étage, avec une vue splendide sur les montagnes et la vallée, Bendola offre un espace optimal de bien-être et de convivialité.	Type : Meublés et Gîtes Capacité maximum : 4 Types d'habitation : Appartement, Maison, Construction ancienne
SAORGE	85, rue Louis Périssol 06540 – Saorge			Meublé de tourisme Sennesal		Impeccable meublé de tourisme en plein centre du village médiéval de Saorge. Vous y serez au calme dans la quiétude de ce village authentique, qui vous permettra déconnexion et	Type : Meublés et Gîtes Capacité maximum : 4 Types d'habitation : Construction ancienne, Immeuble/Résidence, Meublé indépendant

VILLE	POSITIONNER	HÔTELLERIE	HÔTELLERIE DE PLEIN AIR	HÉBERGEMENT LOCATIF	HÉBERGEMENT COLLECTIF	DESCRIPTION	CARACTÉRISTIQUES
						ressourcement, entre balades, baignades, patrimoine et animation du village.	
CASTELLAR	Région Provence-Alpes-Côte d'Azur, Département Alpes-Maritimes						
CASTELLAR	3 ter rue Arson 06500 - Castellar			Meublé de Tourisme rue Arson		Vue imprenable dans le romantique village de Castellar à 15 minutes de la mer	Type : Meublés et Gîtes
CASTELLAR	06500 - Castellar			Meublé de tourisme Castellar		Maison de vacances avec séjour et cuisine en rdc. Une chambre parentale à l'étage, un espace nuit (3 lits gigone) et une salle de bains à l'étage.	Type : Meublés et Gîtes
CASTELLAR	4943 route de Castellar 06500 - Castellar			Chambre d'Hôtes L'Aleandra		Sur la Côte d'Azur, à 500 m du village côtier de Castellar (altitude 380 m), trois chambres d'hôtes spacieuses vous ouvrent leurs portes toute l'année.	Type : Chambre d'hôtes Capacité maximum : 6

VILLE	POSITIONNER	HÔTELLERIE	HÔTELLERIE DE PLEIN AIR	HÉBERGEMENT LOCATIF	HÉBERGEMENT COLLECTIF	DESCRIPTION	CARACTÉRISTIQUES
GORBIO	Région Provence-Alpes-Côte d'Azur, Département Alpes-Maritimes						
GORBIO	44 Chemin du Doyen A. Rochard 06500 – Gorbio		Camping Aire Naturelle La Giandola			A 8 km de la mer, 15 km de la frontière italienne, 15 km de Monaco. C'est un camping familial, calme, semi ombragé à 100m du village. Service réguliers de cars, randonnées, cadre agréable entre mer et montagne. 8 km de Menton. Site d'escalade.	Type : Aire naturelle
GORBIO	rue Garibaldi 06500 – Gorbio			Maison Raimondi - Gite N°1		Gîte communal situé dans une maison de village mitoyenne comprenant 3 Gîtes Ruraux. Gorbio offre de multiples attraits : point de départ de randonnées sportives vers les villages de Sainte-Agnès, Peille, Hameau des Cabrolles.	Type : Meublés et Gîtes Capacité maximum : 2 Labels : 1 épi

VILLE	POSITIONNER	HÔTELLERIE	HÔTELLERIE DE PLEIN AIR	HÉBERGEMENT LOCATIF	HÉBERGEMENT COLLECTIF	DESCRIPTION	CARACTÉRISTIQUES
GORBIO	rue Garibaldi 06500 – Gorbio			Maison Raimondi - Gîte N°2		Gîte communal situé dans une maison de village mitoyenne comprenant 3 Gîtes Ruraux. Gorbio offre de multiples attraits : point de départ de randonnées sportives vers les villages de Sainte-Agnès, Peille, Hameau des Cabrolles	Type : Meublés et Gîtes Capacité maximum : 2 Labels : 1 épi
GORBIO	rue Garibaldi 06500 - Gorbio			Maison Raimondi - Gîte N°3		Gîte communal situé dans une maison de village mitoyenne comprenant 3 Gîtes Ruraux. Gorbio offre de multiples attraits : point de départ de randonnées sportives vers les villages de Sainte-Agnès, Peille, Hameau des Cabrolles	Type : Meublés et Gîtes Capacité maximum : 2 Labels : 1 épi
MOULINET	Région Provence- Alpes-Côte d'Azur, Département Alpes- Maritimes						
MOULINET	place Saint- Joseph - Mairie 06380 -				Gîte d'étape communal	Gîte communal d'étape situé au coeur du village. Ouvert toute l'année. Bâtiment communal	Type : Gîte d'étape/séjour

VILLE	POSITIONNER	HÔTELLERIE	HÔTELLERIE DE PLEIN AIR	HÉBERGEMENT LOCATIF	HÉBERGEMENT COLLECTIF	DESCRIPTION	CARACTÉRISTIQUES
	Moulinet					entièrement rénové.	
MOULINET	Ancien presbytère 06380 - Moulinet			Gîte N°5051		Gîte communal au 2ème étage d'une maison de village.	Type : Meublés et Gîtes Capacité maximum : 2 Capacité : 2 Labels : 1 épi
MOULINET	route de Turini 06380 - Moulinet		Camping à la ferme du Seuillet			Le Camping se situe à la sortie du village (2 km) en venant de Menton , et à l'entrée en arrivant du célèbre Col de Turini. Il ne compte que 7 emplacements au sein d'une châtaigneraie de 2 ha.	Type : Camping à la ferme
MOULINET	3 route de Turini 06380 - Moulinet			Meublé de Tourisme Mallevoy		Belle vue montagne, au calme	Type : Meublés et Gîtes Classement : 3 étoiles Capacité maximum : 2 Capacité : 2 Types d'habitation : Construction ancienne, Logement dans maison, Studio
SAINTE-AGNÈS	Région Provence-Alpes-Côte d'Azur, Département Alpes-						

VILLE	POSITIONNER	HÔTELLERIE	HÔTELLERIE DE PLEIN AIR	HÉBERGEMENT LOCATIF	HÉBERGEMENT COLLECTIF	DESCRIPTION	CARACTÉRISTIQUES
	Maritimes						
SAINTE-AGNÈS	11 rue des comtes Leotardi Le Haut Village 06500 - Sainte-Agnès	Hébergement locatif		Gîte - Comtes Leotardi		Belle maison de village mitoyenne. Très belle rénovation par le propriétaire. Le raffinement de la décoration intérieure et confort, font de cet hébergement un agréable endroit pour passer de belles vacances.	Type : Meublés et Gîtes Capacité maximum : 4 Labels : 3 épis Types d'habitation : Habitations mitoyennes
SAINTE-AGNÈS	22 rue des Forteresses Le vieux village 06500 - Sainte-Agnès	Hébergement locatif		Gîte - La Cantina		Belle maison, joliment empierrée agrémentée de verdure et de fleurs... Le raffinement de la décoration intérieure et le confort, font de cet hébergement un petit nid douillet très apprécié des vacanciers.	Type : Meublés et Gîtes Capacité maximum : 4 Types d'habitation : Maison, Meublé indépendant
SAINTE-AGNÈS	100 rue des comtes Leotardi 06500 - Sainte-Agnès	Hébergement locatif		Gîte La Bergerie		Belle maison de village mitoyenne en pierres située au cœur de Ste Agnes. Le propriétaire a rénové cet habitat avec raffinement pour que cet hébergement soit agréable non seulement à l'œil mais aussi en confort.	Type : Meublés et Gîtes Capacité maximum : 4 Labels : 3 épis

VILLE	POSITIONNER	HÔTELLERIE	HÔTELLERIE DE PLEIN AIR	HÉBERGEMENT LOCATIF	HÉBERGEMENT COLLECTIF	DESCRIPTION	CARACTÉRISTIQUES
SAINTE-AGNÈS	76 rue Sarrasins 06500 - Sainte-Agnès	Hôtel - Restaurant Le Saint-Yves				Le Saint-Yves vous propose 15 chambres, de 2 à 4 personnes, chacune équipée de sanitaires et douche et immergées dans le calme des montagnes du plus haut village côtier d'Europe	Type : Hôtel - Restaurant Nombre de chambres déclarées par l'hôtelier : 15
SAINTE-AGNÈS	213 chemin des vignes 06500 - Sainte-Agnès	Hébergement locatif		Chambre d'hôtes - Le Bois de la Maura		Appartement de 70 m ² tout neuf, 2 chambres, séjour, cuisine ouverte, grande terrasse paysagée et parking. Sauna + jacuzzi extérieur chauffé. Restauration bio, petit déjeuner copieux, table d'hôtes sur demande et ateliers créatifs pour enfants	Type : Chambre d'hôtes Capacité maximum : 6 Types d'habitation : Appartement

3. Nuove priorità nelle scelte del turista

Dall'analisi d'insieme dell'area transfrontaliera Italia - Francia si evidenzia, per il periodo estivo 2021, una notevole predisposizione nei confronti delle attività e delle escursioni da effettuare all'aperto, da soli o in piccoli gruppi, e soprattutto mantenendo il giusto distanziamento. Sono questi i punti maggiormente evidenziati nelle offerte turistiche per l'estate, anche per soddisfare la necessità degli utenti finali del bisogno, dopo tanti mesi passati ciascuno nelle proprie abitazioni, di trascorrere il maggior tempo possibile a contatto con la natura. Queste sono le maggiori differenze che si riscontrano nei pacchetti proposti prima dell'emergenza sanitaria nel periodo estivo 2019 e quelli attuali.

Nel periodo precedente alla pandemia i pacchetti turistici puntavano a un turismo di tipo enogastronomico, di scoperta delle antiche tradizioni rurali e dei borghi storici e venivano pertanto proposte gite, attività culturali, degustazioni da effettuarsi in gruppi e veicolate tramite pacchetti "tutto compreso" insieme al soggiorno in hotel convenzionati. Turismo ed enogastronomia hanno sempre, ed ancor più negli ultimi anni, rappresentato un binomio di grande successo sul territorio italo - francese, portando il viaggiatore, prima ancora dell'organizzazione del viaggio, a scegliere la meta, poi con il trascorrere della vacanza, a scegliere l'esperienza di cui fruire, e infine a percepire la soddisfazione e il ricordo dell'esperienza vissuta.

In questo periodo, invece, si assiste, come già precedentemente sottolineato, a una proposizione di attività da svolgersi quasi esclusivamente all'aperto e da soli, in famiglia o al massimo in piccoli gruppi. Alcune delle vallate prese in esame, come ad esempio le Valli Vermenagna e la Valle Roya, prevedevano già in passato una folta serie di attività outdoor, dal momento che gli operatori turistici operanti sui territori in questione, hanno sempre avuto una forte tradizione a organizzare attività outdoor e hanno recepito velocemente una serie di iniziative relative al turismo "lento".

Lo slow tourism, che letteralmente significa "turismo lento", è un nuovo modo di viaggiare sempre più diffuso, che nasce in risposta alla frenesia che caratterizza le vite quotidiane e che non permette il rilassamento e il godimento delle bellezze circostanti. Si tratta di una nuova filosofia che pone l'attenzione sui dettagli e accompagna il turista attraverso un viaggio alla scoperta di luoghi nascosti, culture diverse e prodotti locali, nel pieno rispetto dell'ambiente, procedendo con calma e lentamente in modo da cogliere ogni straordinario particolare. Solitamente viaggi organizzati prevedono fitti programmi a tappe, con orari prestabiliti, per accompagnare i turisti a visitare una moltitudine di luoghi in poco tempo. In questo modo, però, il viaggiatore non riesce a immergersi completamente nell'esperienza e a cogliere la vera essenza locale. Per questo sono sempre di più coloro che ricercano un

tipo di viaggio diverso, che permetta loro di vivere a contatto con la natura e godendosi appieno ogni luogo esplorato.

Il turista “slow” predilige luoghi poco affollati e immersi nella cultura locale, per conoscere le tradizioni, gli usi e costumi e vivere intensamente ogni singolo istante del proprio viaggio. Un viaggio “slow” si pianifica in modo che sia sostenibile fin dalle prime fasi, per far sì che ogni dettaglio sia pensato nel rispetto dell’ambiente.

Inoltre, uno degli elementi più inquinanti dell’industria turistica è il trasporto: per questo nello slow tourism si tende a privilegiare mezzi sostenibili come il treno o la bicicletta, che diventano parte integrante dell’esperienza, permettendo al turista di ammirare le bellezze del territorio circostante.

Il territorio oggetto di studio ha deciso di puntare decisamente sul “green” e ciò per una serie di ragioni che si possono così riassumere:

- Vi è la necessità di attrarre fasce più giovani di turisti: è inutile negare che il territorio era interessato, per quanto riguarda il turismo più “tradizionale”, da fasce di popolazione con età medio-alta, mentre le fasce più giovani, maggiormente attratte da attività sportive o comunque più a contatto con la natura non erano molto richiamati dalle proposte e dai servizi offerti; con i nuovi pacchetti si punta proprio a recuperare queste fasce e a fidelizzarle nel tempo, approfittando della varietà del territorio e della relative vicinanza con il litorale;
- esiste una richiesta innegabile di un turismo “sicuro” da parte dei turisti, non solo italiani, ma anche e soprattutto del centro-nord Europa, tradizionali frequentatori dei luoghi in esame: è evidente come la disponibilità di ampi spazi, la frequentazione a livelli ancora contenuti di molte località (che pure posseggono molteplici attrattive) vada proprio in questa direzione;
- in generale il “green” è oggi non solo un aspetto positivamente percepito, ma anche di estrema tendenza e la possibilità di puntare su questo bene, peraltro spesso disponibile senza la necessità di investimenti onerosi, va incontro proprio a questa attuale richiesta del mercato turistico. La presenza di ambienti così diversi tra di loro (montagne, mare, borghi storici, etc.), situati a breve distanza e per di più uniti da un sistema di trasporto ecologico quale la ferrovia (che di per sé costituisce un’attrattiva), non fa altro che accrescere il ruolo di questo territorio transfrontaliero sul mercato turistico globale e non solo dei due Paesi direttamente coinvolti.

Nella tabella seguente si riporta una sintesi di come sono cambiate le richieste e le abitudini dei turisti:

Pre emergenza COVID	Situazione attuale
Attività outdoor e al chiuso	Attività outdoor o al chiuso in modo organizzato
Attività individuali e in gruppi	Attività individuali o in piccoli gruppi
Libertà di scelta	Turismo sicuro
Pacchetti turistici – Turismo slow	Turismo slow
Trasferimenti in gruppi /navette/ circuiti	Spostamenti individuali per raggiungere il punto di partenza per escursioni di piccoli gruppi con distanze di sicurezza
Tour di tipo enogastronomico, culturale relativo alle antiche tradizioni rurali e dei borghi storici, pacchetto tutto compreso (viaggio organizzato, attività culturali, degustazioni + soggiorno in albergo)	Tour di tipo enogastronomico, culturale relativo alle antiche tradizioni rurali e dei borghi storici (trasferimenti privati o non organizzati, attività culturali, degustazioni, a turnazione + soggiorno in albergo/in autonomia)
Turismo green ma non solo	Turismo green in primis, ampi spazi
Età medio alta	Età medio alta, ma con maggiore presenza di giovani e famiglie

3.1. Pacchetti escursionistici – naturalistici: Alta Via del Sale, Varmenagna, Valle Gesso.

Il collegamento Limone Piemonte – Ventimiglia, oltre che in treno, può essere effettuato anche facendo trekking o pedalando con la mountain bike. Tale collegamento fa parte della “Via del Sale”.

L'**Alta Via del Sale** è una spettacolare strada bianca ex-militare che collega le Alpi Piemontesi e Francesi al Mar Ligure, si snoda tra i 1800 e i 2100 metri di quota lungo lo spartiacque alpino principale presso il confine italo-francese, attraversando a mezzacosta, valichi alpini, tornanti e passaggi arditissimi. Il tracciato, interamente sterrato, collega in quota Limone Piemonte, in Provincia di Cuneo, e Monesi di Triora nella Liguria montana, per una lunghezza totale di circa 30 km.

L'Alta Via del Sale è un collegamento che soddisfa le esigenze di molte tipologie di turisti: gli appassionati di trekking, di mountain bike, di motociclismo e di fuoristrada: l'intera tratta è percorribile, infatti, in bici, in auto, in quad e in moto. Il transito è aperto nei mesi estivi, dopo lo scioglimento delle nevi, e in autunno a pedoni, ciclisti e mezzi a motore, ad eccezione di alcuni giorni della settimana, in cui la strada è riservata ai soli pedoni e ciclisti.

La Via del Sale è stata ristrutturata negli ultimi anni grazie ai fondi ottenuti da un progetto INTERREG – Alcotra. Oggi l'Alta Via del Sale, che in realtà non è una sola, ma un reticolo di piccole deviazioni, si propone come un magnifico percorso storico, ambientale, turistico e sportivo. Essa è, più che mai, arteria pulsante di un vasto territorio che può essere scoperto, attraverso il percorso della strada stessa, ma anche grazie ai numerosi itinerari che in questa regione si sviluppano tra Italia e Francia, tra la montagna e il mare, spingendosi fino al collegamento con la Ciclabile Ligure. La proposta turistica comprende percorsi adatti a chi desidera camminare, a chi usa la mountain bike e anche a chi pratica l'off road con mezzi 4x4. L'itinerario consente di scoprire un territorio che ha tanto da offrire al visitatore, sotto ogni punto di vista, sia che si cerchi il contatto con la natura selvaggia delle cime, sia il piacere di una pedalata lungo uno degli innumerevoli sentieri. Lungo il percorso si trovano anche musei, centri storici, antiche tradizioni, graffiti preistorici, gastronomia d'eccellenza, aree attrezzate e molto altro ancora.



Fonte: www.cuneoalps.it

L'accesso all'Alta via del Sale è sempre libero per escursionisti e cicloturisti, mentre la strada è aperta ai mezzi motorizzati previo versamento di un pedaggio prenotabile on line

o direttamente in loco agli ingressi di Limone Piemonte, in località Cabanaira, e nel Bosco delle Navette, in località Ponte Giaretto, nel comune di Briga Alta. Nel caso in cui si voglia percorrere la strada con mezzi motorizzati, il percorso si raggiunge da ben sei ingressi: Limone Piemonte, Ormea-Upega di Briga Alta, Triora, Pigna, La Brigue e Tenda; a questi si aggiungono gli accessi dalle Valli Gesso e Pesio, riservati a escursionisti e mountain-bike (con buone capacità fisiche e tecniche).

La strada è chiusa nelle intere giornate di martedì e di giovedì di ogni settimana al traffico motorizzato. All'interno del percorso si trova il Rifugio Don Barbera a 2070 dove è possibile pernottare. Nel 2021 la strada è stata riaperta a metà giugno.

Ulteriori dettagli per la viabilità si possono trovare sul sito www.altaviadelsale.com.

Itinerari Alta via del Sale:

1) Alta via del Sale - Limone Monesi

Il percorso è lungo 56 km ed è adatto a ciclisti esperti. Dislivello positivo: +890 m - discesa totale: 1310 m - quota massima raggiunta: 2.250 m.

2) Ciclovía Alpi del Mediterraneo (Limone - Don Barbera - La Brigue - Tenda – Casterino-Limone)

Questo tratto è lungo 120,3 km ed è adatto a ciclisti esperti. Dislivello positivo: + 3.345 m - discesa totale: 3.312 m - quota massima raggiunta: 2.250m.

La ciclovía denominata Alpi del Mediterraneo si sviluppa presso lo spartiacque alpino meridionale, lungo il confine italo-francese e si estende, grazie al recupero dell'Alta Via del Sale, alle strade bianche di collegamento tra le alte valli, dalla Francia alla Liguria. Si tratta di un circuito transfrontaliero costituito prevalentemente da spettacolari rotabili ex-militari in quota, con fondo sterrato, realizzate con tecniche costruttive pregevoli e con soluzioni di particolare valore ingegneristico. Parte del territorio, dotato di valori ambientali unici, è compreso nell'area di protezione internazionale del Parco Naturale Alpi Marittime, del Parco Naturale Regione Liguria e del Parc National du Mercantour, e alterna estesi pascoli d'altura, rocce dolomitiche, montagne alpine e fenomeni carsici a grandi foreste di conifere e boschi misti con radure.

La zona recentemente è stata candidata come patrimonio mondiale UNESCO con il titolo di Alpi del Mediterraneo, per l'altissima originalità geologica, che in un territorio limitato comprende la catena alpina e i primi ghiacciai perenni, ma anche uno spazio marino di grande profondità con caratteristiche oceaniche.

Dal punto di vista naturalistico, la regione è caratterizzata da una ricchissima biodiversità, con la presenza di specie animali e vegetali sia continentali sia rivierasche, alcune endemiche. I centri abitati esistenti conservano un particolare pregio storico-architettonico. Qui i cicloturisti più allenati si possono cimentare con un lungo e sostenuto percorso ad anello, di ampio respiro e altamente panoramico, costellato da imponenti fortificazioni di fine Ottocento, tra i quali i vistosi Forti di Tenda, presso il colle omonimo.

Il circuito completo, di circa 120 km, pur se con qualche tratto esposto, è percorribile anche in moto, quad e veicoli 4x4, e inizia con l'Alta Via del Sale a monte di Limone Piemonte (transito regolamentato e a pedaggio), lungo una delle strade sterrate più scenografiche d'Europa. Successivamente, raggiunto il bivio per Monesi, si prosegue a destra per il Passo del Tanarello. Una deviazione conduce alla vetta del Redentore, presso il Monte Saccarello, da cui si gode di un eccezionale panorama. Rientrati al valico, si continua a saliscendi verso Collardente e più avanti alla Bassa di Sanson, dalla quale, sulla destra, si divalla alla Cappella-Santuario di Notre Dame des Fontaines, dotata di magnifici affreschi. Su asfalto si perviene al Comune francese di La Brigue. Proseguendo si raggiunge, sull'altro versante della Roya, l'alto crocevia della Baisse di Peyrafique, sia via Tenda, con un impegnativo sterrato, che sfiora il Monte Agnellino e la Baisse d'Ourne, sia da St.Dalmas-de-Tende, con percorso più agevole, asfaltato fino a Casterino. Da Peyrafique un ultimo tratto in quota a mezzacosta conduce al Colle di Tenda, costeggiando forti e casermette.

3) Dalle Alpi al Mare - Limone -Ventimiglia (via Pigna)

Si tratta di un percorso di 112 km adatto a ciclisti esperti. Dislivello positivo: + 2.744 m - discesa totale: 3.556 m - quota massima raggiunta: 2.250m.

Snodandosi dalle belle montagne limonesi sino alla riva del Mar Ligure, costituisce un perfetto e unico itinerario per chi voglia vivere nel giro di poche ore il clima alpino e quello marino, attraversando stupendi ambienti naturali e borghi storici.

4) Dalle Alpi al Mare - Limone - San Remo (via Triora)

Questo tratto del percorso è lungo 130 km ed è adatto a ciclisti esperti. Dislivello positivo: + 3.088 m - discesa totale: 3.556 m - quota massima raggiunta: 2.250m.

5)Il Tour dei Saraceni, Ormea - Upega - Don Barbera - Limone

Il tratto è lungo 76 km ed è adatto a ciclisti esperti. Dislivello positivo: + 2.760 m - discesa totale: 2.490 m - quota massima raggiunta: 2.230m.

6) La Via del Duca - Certosa di Pesio - Piano delle Gorre - Passo del Duca – Limone

Questo tratto del percorso è lungo 40 km ed è adatto a ciclisti esperti. Dislivello positivo: +1.760 m - discesa totale: 200 m - quota massima raggiunta: 2.150 m.

La Via del Duca, da percorrere in mountain-bike o piedi, rappresenta un accesso importante dal basso Cuneese e Monregalese all'Alta Via del Sale, attraverso gli scenari del Parco del Marguareis, sul tracciato di un'antica rotabile militare recentemente recuperata.

7) La Via dei Pellegrini Entracque - Trinità - Colle Del Sabbione - Peyrafique - Colle Di Tenda - Limone Piemonte

Questo tratto, lungo 42 km, è adatto a ciclisti esperti. Dislivello positivo: + 1.790 m - discesa totale: 1.690 m - quota massima raggiunta: 2.500m.

L'accesso alla Alta Via del Sale dalla Valle Gesso è più impegnativo e va effettuato a piedi, infatti l'utilizzo della mountain-bike è riservato ad atleti fisicamente ben preparati e dotati di un'ottima tecnica e comunque è vietato nel tratto francese.

Eccezionalmente, dal 9 al 11 luglio 2021, per la prima volta il percorso sarà chiuso al traffico veicolare per permettere lo svolgimento dell'evento "Wild E-Side", con title sponsor BOSCH, l'evento più wild e green del settore MTB. Nasce un nuovo format avventura, puntando sui paesaggi mozzafiato della Via del Sale che permette ai partecipanti di diventare Wild E-Sider.

Una due giorni in sella ad una E-MTB per un'avventura dal sapore primordiale nella natura selvaggia tra tornanti e panorami mozzafiato.

Una guida cicloturistica sarà il riferimento del gruppo per l'intero week-end.

Dopo la giornata in sella, i partecipanti troveranno, nel Bike e camp, una tenda a loro disposizione già montata sotto le stelle, nel confine tra cielo, mare e terra.

La base principale sarà il "Rifugio La Terza", con gli spazi dedicati ai ristori e al relax. Il campeggio in modalità diffusa sarà posizionato nel raggio di 1 km dal Rifugio La Terza. I km totali percorsi saranno 93,2 con 2800 metri di dislivello.

Un altro territorio di interesse turistico escursionistico è quello della **Valle Vermentagna** che rappresenta una forte attrazione turistica economica bi-stagionale e offre molteplici occasioni per piacevoli vacanze. Limone Piemonte, il centro turistico più importante delle Alpi sud-occidentali, sorto come stazione sciistica fin dal 1907, offre con la sua Riserva Bianca, oltre 80 km di piste da discesa all'avanguardia.

In estate, oltre a un nutrito calendario di eventi, sono numerose le proposte di passeggiate naturalistiche ed escursioni, a piedi, a cavallo o in mountain-bike lungo il crinale di frontiera tra Francia ed Italia. Si possono percorrere le Vie del Sale, già solcate dai romani oppure ci si può addentrare tra i faggi secolari del bosco di Palanfrè, che fa parte del Parco Naturale delle Alpi Marittime.

Vernante è anche nota per i *murales*, dipinti sulle facciate delle case del paese e dedicati a Pinocchio. I murales sono stati realizzati seguendo gli schizzi originali di Attilio Mussino, primo illustratore del libro di Collodi, che trascorse in paese gli ultimi anni della sua vita. Celebri fra i collezionisti di coltelli sono i *vernantini* con lame in acciaio temprato, manici in corna bovine e dalla particolare chiusura a chiodo. Se ne producono di varie misure e di due tipi: quello dritto per uso personale e quello ricurvo per i lavori agricoli.

Il paesaggio dei comuni di Robilante e di Roccavione, in bassa valle, è invece caratterizzato dalle folte chiome dei castagni, il cui frutto è protagonista di vivaci sagre autunnali. Una caratteristica architettonica delle antiche borgate fra Robilante e Vernante sono i tetti in paglia di segale con le capriate a puntoni ricurvi. Molto ricca è la tradizione del canto corale e dei balli occitani, *corenta* e *balet*, interpretati con velocissimo passo di danza. A Limone, durante il periodo estivo, si festeggia l'Abbaya, la cacciata dei Saraceni,

festa tradizionale di origine antica con una processione religiosa seguita da musiche e danze.

Un altro territorio a forte attrazione turistica è quello della **Valle Gesso**, totalmente inclusa nelle Alpi Marittime, confinante a est con la Valle Vermenagna, a ovest con la Valle Stura e a sud con la Francia. Comprende al suo interno due bacini idrografici denominati Gesso della Barra e Gesso della Valletta. Nel Parco della Valle Gesso si trovano alcuni dei percorsi più severi e aspri della provincia di Cuneo. Molto frequentata da alpinisti ed escursionisti per i suoi innumerevoli itinerari, racchiude al suo interno la “regina” delle Alpi Marittime l'**Argentiera** (3297 m). I numerosi monti della valle che superano i tremila metri fanno da cornice a una settantina di laghi alpini e a splendidi rifugi d'alta quota.

La Valle Gesso inizia poco oltre l'abitato di Borgo San Dalmazzo e prosegue verso Valdieri, dove si biforca nei valloni di Entracque e Terme di Valdieri.

Si entra qui nel Parco Naturale delle Alpi Marittime, la più estesa area protetta piemontese, dove, grazie alla sua posizione particolare soggetta alle brezze marine, crescono piante mediterranee, come il ginepro fenicio e una trentina di specie botaniche endemiche, come la sassifraga florulenta. Il Parco confina, ed è gemellato, con il Parco Nazionale del Mercantour, in territorio francese, con cui porta avanti da alcuni anni progetti di sviluppo di ampio respiro, come la reintroduzione del gipeto e la salvaguardia del lupo.

Grazie alla storica presenza in valle di una riserva reale sabauda di caccia, l'ambiente floro-faunistico si è preservato meglio che altrove, per cui non è raro avvistare esemplari di camosci e di stambecchi. Ancora oggi le tracce della presenza della famiglia reale, come le case di caccia, abbelliscono varie località. Nei periodi che vanno da metà giugno a metà settembre meritano una visita le Terme di Valdieri; infatti qui, a circa 1400 m di quota, sgorga acqua sulfurea calda che viene utilizzata sotto diverse forme (acque minerali, alghe o grotte) per questo motivo la località con le sue Terme è rinomata per la cura di un ampio ventaglio di disturbi.

Entracque è una vivace località posta a poco meno di 1000 m di quota nell'omonimo vallone. Centro di vacanza estivo e invernale, offre piccoli gioielli d'arte, come la parrocchiale di S. Antonino Martire del XVI secolo, l'omonima fontana, il Museo di Arte Sacra e l'interessante Centro Faunistico Uomini e Lupi, inaugurato nel 2010. Nella stagione invernale i prati e i pendii si trasformano in piste da sci alpino e sci di fondo. Numerosi sono i percorsi "fuori pista" da affrontare solo se esperti e dotati dei necessari dispositivi di sicurezza. Nel comune di Entracque sorge la centrale Luigi Einaudi, il maggior impianto idroelettrico d'Italia e uno dei maggiori in Europa. L'impianto si compone di tre spettacolari invasi, due totalmente artificiali, il lago Chiotas e quello della Piastra, e uno ricavato con minori opere sul preesistente Lago della Rovina. È possibile effettuare una visita guidata all'interno della centrale sotterranea a bordo di un trenino elettrico. La Valle Gesso è particolarmente attrezzata per l'escursionismo alpino, grazie a

un'articolata distribuzione di rifugi, campeggi e alberghi, collegati da una rete di sentieri di varia difficoltà. Lo sguardo al crinale corre tra cime che superano i tremila metri: Clapier, Gelas, Matto, Argentera, Corno Stella. Per chiunque ami l'ambiente alpino, e in particolar modo per gli alpinisti, queste sono montagne di grande soddisfazione, scalate già nell'Ottocento da alpinisti nizzardi accompagnati da guide locali.

Per quanto riguarda i prodotti tipici si possono citare la produzione casearia, la coltivazione di patate a Entracque e la tradizione gastronomica a Roaschia, nota anche per l'allevamento di una particolare razza ovina da latte, la pecora "frabosana-roaschina".

Un cenno particolare, soprattutto perché molto gradito agli amanti delle due ruote, va fatto per komoot (www.komoot.it), una piattaforma di pianificazione e navigazione per attività outdoor, molto utilizzata dagli appassionati della bicicletta, che permette di creare itinerari specifici in base alla propria attività (bici da corsa, gravel, mtb, etc.) e di navigare tramite smartphone o device compatibili. È anche possibile registrare, all'interno del proprio profilo, tutte le attività svolte, anche se non pianificate in precedenza.

Questa applicazione è nata in Germania nel 2010 e oggi nel mondo è seguita da oltre 12,5 milioni di utenti.

In Italia non era ancora molto conosciuta fino a pochi anni fa, dal momento che era presente solo la versione in lingua tedesca, ma, dopo che a settembre 2019 è stata rilasciata la versione in lingua italiana, sta crescendo in modo esponenziale.

A facilitare e invogliare ulteriormente l'utilizzo di questo device c'è la semplicità d'uso e il fatto che, anche chi utilizza la versione base gratuita, possa già usufruire di un gran numero di funzionalità (almeno per quanto riguarda la pianificazione degli itinerari), con la possibilità di utilizzare la piattaforma sia tramite smartphone (iOS e Android) sia in versione desktop da pc all'indirizzo komoot.it.

La filosofia di Komoot non è tanto legata alla prestazione, ma piuttosto all'esperienza e all'esplorazione di nuovi percorsi: infatti permette di calcolare un percorso andando da un punto A a un punto B attraverso l'itinerario più adatto alle esigenze dell'utente.

Non ci sono segmenti o cronometraggi, ma si trovano tutti i dati necessari alla navigazione, come velocità, distanza, dislivello, velocità media e, soprattutto, informazioni utilissime come la tipologia di fondo stradale che si andrà ad affrontare (asfalto, pavé, sterrato, sentiero, etc).

Come già detto sopra, la versione base di Komoot è completamente gratuita, ma offre ad ogni utente, al momento della registrazione, la possibilità di sbloccare gratuitamente le mappe di aree territoriali e connettere il proprio account Komoot con altre piattaforme, come ad esempio Garmin Connect. Inoltre la pianificazione dei percorsi è disponibile a livello globale, a prescindere dall'acquisto o meno delle mappe delle varie aree geografiche, mentre la navigazione è attiva solo nelle aree geografiche acquistate.

3.2 Pacchetti culturali. Best case Vermenagna - Roya

Tra i pacchetti turistici di successo specializzati nelle attività culturali un best case è costituito dal Progetto Vermenagna – Roya.

Programma Interreg V-A Italia-Francia ALCOTRA 2014-2020 Progetto n. 1818 - "Vermenagna-Roya".

Durata 25 aprile 2017 – 24 giugno 2020.

Capofila: Comune di Borgo San Dalmazzo; Partners: Comune di Breil sur Roya, Comune di La Brigue, Comune di Saorge, Comune di Limone Piemonte, Comune di Robilante, Comune di Roccavione, Comune di Vernante, Associazione Écomusée du haut pays des techniques et des transports, Associazione Patrimoine et traditions brigasques.

Altri beneficiari: Comune di Fontan, Comune di Tenda

<https://www.vermenagna-roya.eu/it/itinerari/>

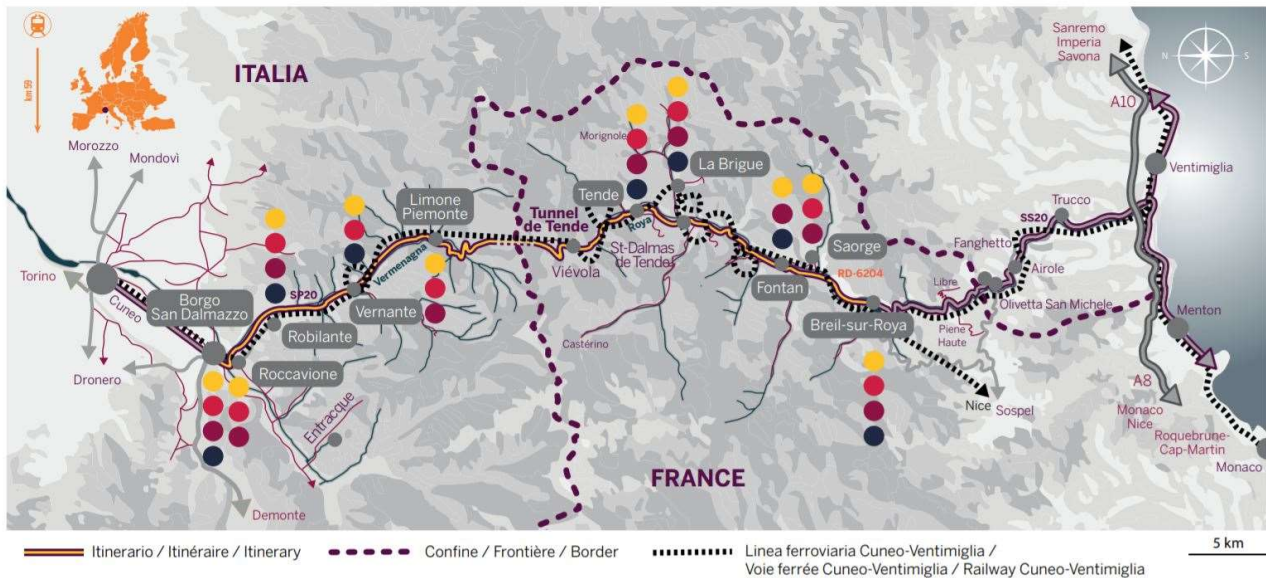
Il progetto denominato "Vermenagna-Roya. Il nostro patrimonio e il vostro turismo", (progetto ALCOTRA O.S.3.1 "Patrimonio naturale culturale") ha come obiettivo quello di incrementare lo sviluppo del turismo sostenibile sul territorio. Il progetto è stato finanziato dal Fondo Europeo di Sviluppo Regionale FESR ed è nato da una valutazione condivisa dai Comuni di Borgo San Dalmazzo e di Breil-sur-Roya. Le valli Vermenagna e Roya, sui due versanti del Colle di Tenda, sono spesso considerate solamente come strade di passaggio e non come punti di sosta o di arrivo. Il territorio presenta invece un potenziale paesaggistico e culturale ricco e variegato che merita di essere valorizzato. Grazie a una strategia comune transfrontaliera, che fa leva sul concetto di "territorio Vermenagna-Roya", il progetto vuole appunto creare le condizioni per uno sviluppo della zona partendo dal turismo.

Fulcro centrale del progetto è il ricco patrimonio culturale materiale e immateriale che caratterizza le due vallate. Questo patrimonio per secoli ha conosciuto linee di sviluppo comuni, creando un milieu culturale coeso sui due versanti delle Alpi e che rappresenta per diversi aspetti un unicum straordinario.

Il progetto intende quindi perseguire i seguenti obiettivi:

- sensibilizzare alla memoria, alla storia e ai valori condivisi che uniscono le due vallate;
- sviluppare e sperimentare nuove modalità organizzative e nuovi prodotti turistici;
- promuovere la messa a sistema dell'offerta turistico-culturale a livello di territorio transfrontaliero;
- destagionalizzare e delocalizzare l'offerta turistica;
- rifunzionalizzare il patrimonio culturale.

Nell'ambito del progetto comunitario Interreg Alcotra "Vermenagna-Roya: il nostro patrimonio, il vostro turismo", sono stati sviluppati 24 diversi itinerari, tra cui 4 tematici transfrontalieri, di cui 3 da effettuare in auto (scoperta dell'arte barocca, scoperta della storia medievale, scoperta degli organi italiani in Vermenagna-Roya), uno in treno (scoperta del patrimonio ferroviario in Vermenagna-Roya) e 2 per ogni Comune, accomunati dal territorio e in coerenza con i trasporti disponibili.



ARTE BAROCCA / ART BAROQUE / BAROQUE ART	STORIA MEDIEVALE / HISTOIRE MÉDIÉVALE / MEDIEVAL HISTORY	L'ARTE ORGANARIA / L'ART D'ORGUETHE / ART OF ORGAN MAKING	PATRIMONIO FERROVIARIO / PATRIMOINE FERROVIAIRE / RAILWAY HERITAGE
<p>Borgo San Dalmazzo</p> <ul style="list-style-type: none"> • Chiesa Parrocchiale di San Dalmazzo • Chiesa di Sant'Anna • Santuario di Monserrato • Chiesa della Confraternita di Santa Croce • Chiesa della Confraternita di San Giovanni Battista Decollato <p>Roccavione</p> <ul style="list-style-type: none"> • Chiesa parrocchiale Visitazione di Maria Vergine • Chiesa della Confraternita di Santa Croce <p>Robilante</p> <ul style="list-style-type: none"> • Chiesa parrocchiale di San Donato • Cappella di Sant'Anna <p>Vernante</p> <ul style="list-style-type: none"> • Santuario della Madonna di Valle <p>Limone Piemonte</p> <ul style="list-style-type: none"> • Chiesa di Sant'Antonio da Padova <p>Tende</p> <ul style="list-style-type: none"> • Chapelle des Pénitents Noirs • Chapelle des Pénitents Blancs <p>La Brigue</p> <ul style="list-style-type: none"> • Chapelle des Pénitents Blancs de l'Assomption • Chapelle des Pénitents Blancs de l'Annonciade • Chapelle Saint-Michel <p>Fontan</p> <ul style="list-style-type: none"> • Eglise Notre-Dame de la Merce de Berghè Supérieur • Eglise Notre-Dame de la Visitation <p>Saorge</p> <ul style="list-style-type: none"> • Monastère franciscain <p>Breil-sur-Roya</p> <ul style="list-style-type: none"> • Eglise paroissiale Santa-Maria in Albis • Chapelle de la Miséricorde • Eglise Saint-Marc de Piène-Haute 	<p>Borgo San Dalmazzo</p> <ul style="list-style-type: none"> • Museo dell'Abbazia <p>Roccavione</p> <ul style="list-style-type: none"> • Rovine del Castello <p>Robilante</p> <ul style="list-style-type: none"> • Torre campanara della Chiesa parrocchiale di San Donato <p>Vernante</p> <ul style="list-style-type: none"> • Tourusela <p>Limone Piemonte</p> <ul style="list-style-type: none"> • Chiesa parrocchiale di San Pietro in Vincoli <p>Tende</p> <ul style="list-style-type: none"> • Village Médiéval et Renaissance • Chapelle de l'Annonciade • Chapelle Saint-Sauveur <p>La Brigue</p> <ul style="list-style-type: none"> • Village Médiéval et Renaissance • Château Lascaris • Chapelle Notre-Dame des Fontaines <p>Fontan</p> <ul style="list-style-type: none"> • Eglise Notre-Dame de la Mercede Berghè Supérieur • Eglise Notre-Dame de la Visitation <p>Saorge</p> <ul style="list-style-type: none"> • Village Médiéval • Château de Malmort • Madone du Poggio <p>Breil-sur-Roya</p> <ul style="list-style-type: none"> • Madone du Mont • Clocher Saint-Jean • Porte de Gènes et vestiges de rempart • Château de Piène 	<p>Borgo San Dalmazzo</p> <ul style="list-style-type: none"> • Chiesa Parrocchiale di San Dalmazzo <p>Roccavione</p> <ul style="list-style-type: none"> • Chiesa parrocchiale Visitazione di Maria Vergine 1714 (Calandra) <p>Robilante</p> <ul style="list-style-type: none"> • Chiesa parrocchiale di San Donato - 1884 (Vitno) <p>Vernante</p> <ul style="list-style-type: none"> • Chiesa parrocchiale di San Nicolao <p>Limone Piemonte</p> <ul style="list-style-type: none"> • Chiesa parrocchiale di San Pietro in Vincoli - 2001 (Brondino Vegezzi) <p>Tende</p> <ul style="list-style-type: none"> • Collégiale Notre-Dame de l'Assomption - 1809 (Serassi) <p>La Brigue</p> <ul style="list-style-type: none"> • Collégiale Saint-Martin - 1849 (Lingiardi) <p>Saorge</p> <ul style="list-style-type: none"> • Eglise Saint-Sauveur - 1847 (Lingiardi) <p>Fontan</p> <ul style="list-style-type: none"> • Fontan, Eglise Notre-Dame de la Visitation - 1850 (Vitno) <p>Breil-sur-Roya</p> <ul style="list-style-type: none"> • Eglise Santa-Maria in Albis - 1759-'59 (Frères Concone) 	<p>Borgo San Dalmazzo</p> <ul style="list-style-type: none"> • Centro della Memoria <p>Robilante</p> <ul style="list-style-type: none"> • Museo Ferroviario <p>Vernante</p> <ul style="list-style-type: none"> • Viadotto Rivoira <p>Tende</p> <ul style="list-style-type: none"> • Gare de Saint Dalmas <p>Fontan</p> <ul style="list-style-type: none"> • Fontan-Saorge, Gare PLM • Ouvrages d'art PLM <p>Breil-sur-Roya</p> <ul style="list-style-type: none"> • Ecomusée de Haut-Pays et des Transports • Gare PLM • Gare de Piène • Viaducs PLM des Eboulis et de Banca

Arte Barocca: nelle valli Roya e Vermenagna si trovano numerose chiese e cappelle barocche dei secoli XVII e XVIII, ma anche dei decori neobarocchi del XIX secolo o ancora delle costruzioni anteriori (tardo-romanico e gotico alpino) che sono state corredate da altari e pale d'altare barocche durante la Controriforma. L'itinerario Barocco transfrontaliero propone, in particolare, la visita dei beni la cui progettazione globale è caratteristica del rinnovo dell'architettura religiosa nei secoli XVII e XVIII e i cui decori manieristi, rococò o più classici, sono stati allora riprodotti dagli artisti che circolavano tra Nizza, Genova e Torino.

Storia Medioevale: nel X secolo, il territorio Vermenagna-Roya fu occupato dai Saraceni. Dopo la loro partenza, il rinnovamento religioso delle grandi abbazie Benedettine, tra cui quella di Pedona (Borgo San Dalmazzo), accompagnò la feudalizzazione della società nell'XI secolo. I marchesi di Saluzzo e i Conti di Ventimiglia fortificarono i paesi e costruirono fortezze strategiche tra la stessa Ventimiglia e Cuneo. L'itinerario "Medievale" propone di scoprire le testimonianze più rilevanti di questa epoca. I resti di fortificazioni feudali, di cappelle e campanili, di strette e caratteristiche vie con affreschi a simbologie religiose e architravi scolpiti, sussistono sull'intero territorio.

Arte organaria: gli organi costruiti antecedentemente la spartizione degli stati di Savoia del 1860 sono veri e propri monumenti, simboli e immagine di un territorio. Sulle tribune decorate delle chiese delle valli Roya e Vermenagna si trovano organi antichissimi: tra i più antichi ci sono quelli di Fontan, Breil-surRoya e Roccavione, risalenti al XVIII secolo e di indiscusso valore artistico, storico ed economico-sociale. Questi strumenti delle parrocchie dell'Antica Via Reale Sabauda sono protagonisti del Festival Internazionale di Organi, organizzato ogni estate, per valorizzare la loro specifica musicalità. Costituiscono infatti un patrimonio artistico di grande ricchezza, simbolo di passate figure artigiane itineranti e di fecondi scambi transalpini.

Patrimonio ferroviario: iniziato nel XIX secolo, il progetto della linea ferroviaria Cuneo-Nizza-Ventimiglia fu completato soltanto dopo la Prima Guerra Mondiale e inaugurato nel 1928. La topografia delle valli Roya e Vermenagna ha portato alla realizzazione di opere d'arte spettacolari, che conferiscono un carattere monumentale a questa linea a binario unico; numerose gallerie elicoidali permettono di prendere quota pur rispettando la massima pendenza ferroviaria. Si possono riconoscere i viadotti che non sono stati distrutti durante la guerra dai loro archi e dalle loro coperture curate di calcareo chiaro della PLM (Compagnie Paris-Lyon-Méditerranée) lato francese, e di mattoni rosa sottolineati di calcareo bianco riportando il monogramma delle FS (Ferrovie dello Stato), lato italiano. Numerose gallerie elicoidali permettono di prendere quota pur rispettando la massima pendenza ferroviaria, allungando la percorrenza. Le stazioni e le antiche case dei guardiani dei passaggi a livello adottano, sia lo stile "nizzardo" della compagnia PLM francese, sia lo stile neoclassico delle FS italiane. In alcuni casi le opere moderne altrettanto spettacolari hanno sostituito alcuni viadotti che sono stati fatti esplodere con la dinamite durante la seconda guerra mondiale.

Si possono vedere le opere elencate nella lista seguente dalla strada SS 20 – RD 6204, dove gli slarghi locali consentono di parcheggiare. Per meglio apprezzare questo sorprendente percorso di montagna che si snoda tra Breil-sur-Roya e Borgo San Dalmazzo, è raccomandato il viaggio in treno.

- Memoriale della Deportazione a Borgo San Dalmazzo; Museo della Cuneo-Nizza, a Robilante;
- Ferrovia Cuneo-Limone-Ventimiglia e la galleria elicoidale di Vernante a Vernante;
- Stazione di San Dalmazzo di Tenda e altre infrastrutture ferroviarie FS a Tenda;
- Opere ferroviarie PLM di Fontan – Saorge a Fontan;
- Ecomuseo du Haut-Pays e dei trasporti a Breil-sur-Roya;
- Opere ferroviarie PLM a Breil-sur-Roya;
- Stazione ferroviaria sopraelevata di Piena Bassa a Breil-sur-Roya.

3.3 Attività per famiglie

I territori interessati dal Progetto MOBIL sono luoghi molto adatti anche per le famiglie, costituendo una miniera di luoghi insoliti da conoscere: è infatti possibile svolgere sport all'aria aperta, itinerari facili per le due ruote e per passeggiate a contatto con la natura, tra villaggi alpini e aree naturali protette.

Sono presenti sul territorio musei, vecchie miniere, attività sportive a misura di famiglia. Si possono anche trascorrere giornate in fattoria per imparare a mungere una mucca e fare il formaggio o per un trekking a dorso d'asino.

In Valle Gesso, e in particolare ad Entracque è possibile visitare la centrale idroelettrica, esperienza particolarmente consigliata alle famiglie.

L'impianto idroelettrico di Entracque, dedicato a Luigi Einaudi ed entrato in funzione nel 1982, è il maggiore d'Italia.

La sua potenza complessiva è dello stesso ordine di grandezza della punta massima di potenza assorbita dalla provincia di Torino. Esso si articola in due distinti salti: Chiotas-Piastra e Rovina-Piastra. La sua costruzione, iniziata nell'ottobre 1969, ha richiesto decine di anni di lavoro soprattutto per la realizzazione della diga del Chiotas e quella del Colle Laura (dove era possibile operare soltanto sei mesi all'anno a causa del forte innevamento). Per l'intera costruzione sono stati necessari 13 milioni di ore lavorative e sono state utilizzate 35 imprese fra edili ed elettromeccaniche. L'impegno dell'ENEL nell'alto Gesso non si è limitato alla costruzione di una centrale elettrica d'avanguardia ma una particolare attenzione è stata dedicata alla salvaguardia delle bellezze e caratteristiche naturali, aumentando la presenza di verde nelle zone dove sono stati depositati i materiali provenienti dagli scavi piantumando 6.000 esemplari di specie arboree diverse.

Partendo dal Centro Informazioni è possibile partecipare ad una visita guidata, su prenotazione, che permette di visitare a bordo di un trenino elettrico, l'interno della centrale, completamente sotterranea.

La visita ha una durata di circa un'ora, e si sviluppa in due parti: il primo momento è dedicato all'informazione per capire il funzionamento della centrale di pompaggio e, seguendo il percorso dell'acqua dai bacini artificiali fino alla produzione dell'energia, chiariscono quali sono i momenti chiave della produzione.

La seconda parte della visita si svolge invece nella centrale vera e propria: ci si addentra, a bordo di un trenino elettrico, all'interno dell'impianto produttivo: turbine, valvole rotative, pompe, alternatori e trasformatori animano questo affascinante mondo sotterraneo dove la potenza dell'acqua si trasforma in energia. Ideale per scuole e gruppi, la visita alla centrale Luigi Einaudi è un momento dedicato alla scienza e alla tecnologia che completa la conoscenza del territorio di Entracque.


Il Centro Visita Enel Green Power ospita la mostra permanente "Ultimi Ghiacci: cambiamenti climatici nelle Alpi del Mediterraneo". Su prenotazione è possibile effettuare visite guidate e attività didattiche per gruppi e scuole. A causa della pandemia le visite devono sempre essere prenotate.

Sempre nella Val Gesso è possibile visitare il Centro Uomini e Lupi che si compone di due sezioni complementari. Il Centro visita, che si trova a Entracque, propone un percorso di scoperta, dedicato al mito e leggende legate all'animale e segue la storia del rapporto. All'interno dell'Area faunistica in località Casermette, un percorso multimediale introduce in modo appassionante alla biologia del lupo. Un ampio recinto ospita alcuni animali non più in grado di vivere in natura, che è possibile osservare dalle torrette d'avvistamento. Il Centro Uomini e Lupi è gestito dalla Cooperativa Montagne del Mare.

Nel suo insieme, il Centro Uomini e Lupi, ha come obiettivo quello di offrire gli strumenti per costruirsi un'opinione informata e acquisire una maggiore consapevolezza sulla possibilità di un equilibrio tra attività umane e la presenza del predatore.

Sempre nella valle Gesso, a Sant'Anna di Valdieri, viene proposta l'esperienza del gusto con la visita dell'Ecomuseo della Segale e la visita in autonomia al Museo della Civiltà della Segale; un'ulteriore escursione possibile è sul Viòl di Tàit, un percorso ad anello lungo il sentiero che un tempo metteva in comunicazione l'abitato di Sant'Anna di Valdieri con i due tàit, le due "borgate", Bartòla e Bariao, in compagnia di una Guida Parco delle Aree Protette delle Alpi Marittime. Gli spostamenti in Valle, tra una località e l'altra, sono da compiersi in autonomia.

Nella **Valle Vermenagna**, un luogo, a forte attrazione turistica soprattutto per le famiglie, è l'intero paese di Vernante, il paese di Pinocchio, dove il celebre illustratore di Pinocchio, Attilio Mussino, ha vissuto i suoi ultimi anni di vita. Il progetto rende omaggio alla sua storia e a quella



scritta da Collodi, attraverso un percorso tra i murales opera di due artisti locali, "Carlet" (Bruno Carletto) e "Meo" (Bartolomeo Cavallera), che caratterizzano la città di Vernante e raccontano per immagini la vera storia di Pinocchio, attraverso illustrazioni della sua prima edizione disegnata proprio da Mussino.

Il percorso termina giungendo al Museo Attilio Mussino, dove è possibile ammirare la prima edizione illustrata del Pinocchio del 1911 e altri approfondimenti sulla storia di Pinocchio.

Una web app, nata per migliorare e aumentare le opportunità di fruizione del museo e dei murales, permette ai visitatori di scoprire contenuti che arricchiscono l'esperienza di visita del borgo e del museo (informazioni storiche, racconti e aneddoti legati alle opere esposte nel museo, informazioni sulla realizzazione dei murales, che decorano i muri delle case di Vernante, sugli autori locali e sul testo di Collodi a cui fanno riferimento). La web app è una vera e propria mappa che, attraverso il percorso dei murales, guida il visitatore alla scoperta della storia del paese e dei suoi angoli, illustrando tappe dove potersi ristorare, comprare dei gadget, mangiare, osservare il panorama, con il coinvolgimento di associazioni, guide turistiche, commercianti e operatori del territorio. I contenuti della web app sono stati realizzati con la collaborazione della Fondazione Collodi, che ha aderito al progetto e con cui il Comune di Vernante condivide un protocollo di obiettivi e di iniziative comuni.



Per quanto riguarda, invece, la Francia, le attività che si possono svolgere con la famiglia sono molteplici. Tra queste va citato un parco avventura vicino a **Casterino, Des Merveilles**, con 11 percorsi di diversa difficoltà. Un'attività originale adatta a tutte le età.

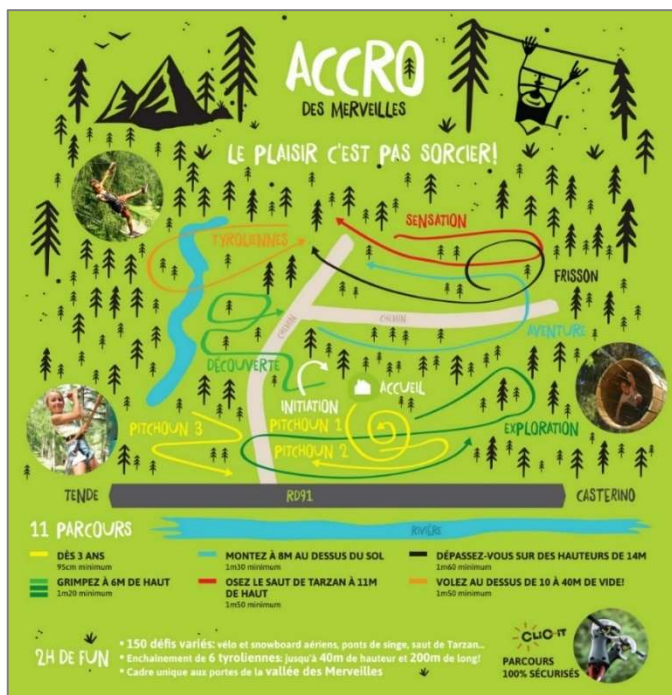
All'interno del parco è possibile noleggiare e-bike e avere un accompagnatore per fare una gita nella Valle delle Meraviglie.

Al momento, per via delle restrizioni dovute al COVID19, il parco è chiuso. La riapertura è prevista per il 3 luglio 2021. È possibile ottenere ulteriori informazioni all'indirizzo: <https://www.accrodesmerveilles.com/accueil>.

Un altro luogo adatto alle famiglie è **Breil-Sur-Roya** in cui, particolarmente durante i mesi estivi vengono effettuate gite escursionistiche e viene praticato il rafting.

Negli anni '20 fu costruito uno specchio d'acqua nel cuore del paese per alimentare una centrale idroelettrica, dove il fiume era il più largo. Attualmente è un paradiso per i pescatori di trote e per i kayakisti. I 9 km di fiume che attraversano Breil sur Roya consentono anche la pratica di altri sport acquatici come il Tubbing, il Canoa-rafting, l'Hydrospeed e il Kayak.

La città dispone di 4 siti di canyoning - Maglia, Morghé, Carleva, Audin - dove, compiendo il percorso, si può incontrare un'alternanza di salti, discese in corda doppia e bagni nei bacini.



L'attività di Canyoning è adatta ai bambini dai 7 anni in su e l'attività di rafting dagli 8 anni su: entrambi gli sport sono attività consigliate sempre in presenza di un accompagnatore esperto; inoltre è possibile trovare sul posto guide naturalistiche professioniste.

3.4 Pacchetti benessere

Per quanto riguarda i pacchetti benessere, essi rappresentano, soprattutto negli ultimi anni, una attrazione molto appetibile per i turisti. Al momento purtroppo le terme e i centri benessere sono ancora chiusi ma, per quanto riguarda l'Italia, il Decreto "Riaperture Bis" ne prevede la riapertura dal 1 luglio 2021; a partire da tale data infatti, si potrà tornare alle spa e usufruire dei loro trattamenti. Discorso diverso per gli stabilimenti termali che sono stati trattati dalla legislazione in modo diverso, e in alcuni casi sono stati lasciati aperti, proprio per le loro proprietà curative.

In linea generale è stata recentemente emanata dal Governo italiano una serie di nuovi allentamenti che seguono quelli avviati il 26 aprile 2021 e che hanno nella modifica del coprifuoco (alle 23.00 dal 19 maggio 2021, alle 24.00 dal 7 giugno 2021 e sua cancellazione dal 21 giugno) e nella possibilità di cenare, oltre che pranzare, all'interno dei ristoranti dal 1° giugno, le principali novità. Nel testo si trova anche tutta un'altra serie di date che, progressivamente, porteranno al ritorno alla normalità grazie all'apertura delle palestre, dei centri commerciali, del catering, etc.

Si riporta una scheda delle prossime riaperture previste dal Decreto Legge N. 65, "Riaperture Bis".

Le istituzioni locali, riconoscendo i centri benessere e le terme come punti di forte attrazione turistica, li hanno coinvolti in alcuni progetti dedicati allo sviluppo del territorio.

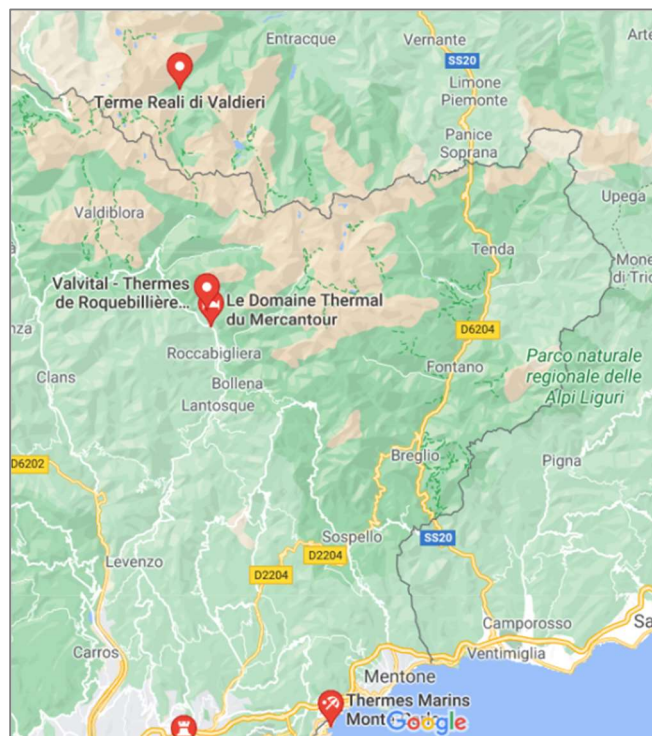
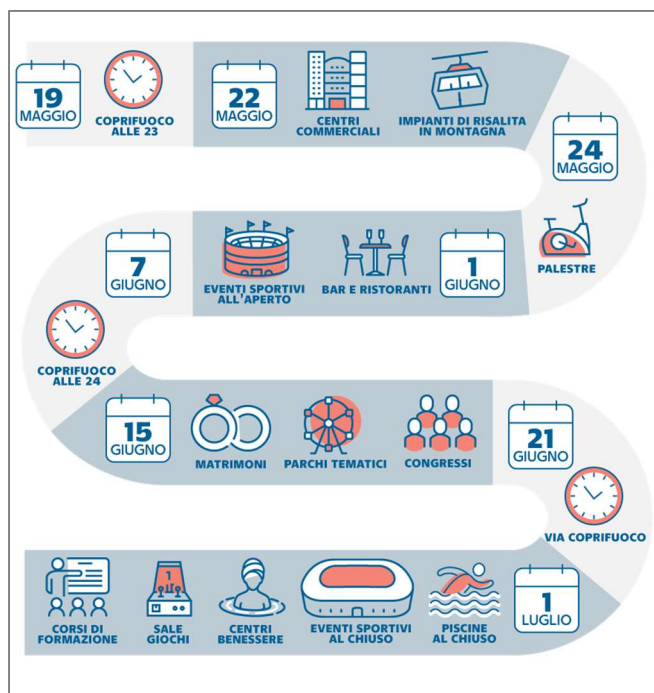
Per quanto riguarda, ad esempio, le Terme Reali di Valdieri, queste sono coinvolte in progetti del territorio transfrontaliero volti alla conservazione del patrimonio naturale, storico e culturale e volti alla promozione dell'ecoturismo.

Le Terme partecipano infatti all'organizzazione di una serie di incontri serali gratuiti per favorire la diffusione della conoscenza del territorio per far conoscere ai propri ospiti le peculiarità ambientali, storiche e culturali del territorio delle Aree Protette delle Alpi Marittime.

Le Terme Reali lavorano, inoltre, con gli operatori turistici al fine di migliorare la gestione dell'ambiente attraverso l'utilizzo consapevole di energia e acqua, la gestione dei rifiuti e evitando l'inquinamento acustico e luminoso.

Nelle Alpi Marittime, nel cuore del Pays Vésubien e alle porte del Parco Nazionale del Mercantour a solo 1 ora di auto da Nizza, la località termale di Berthemont-les-Bains, offre un panorama incomparabile su una catena montuosa che domina la famosa valle della Vésubie. L'aria delle Alpi Marittime e le acque cristalline del Mercantour sono rinomate per lenire alcuni problemi di salute. Berthemont-les-Bains è la meta perfetta per gli amanti della natura, tra escursioni, osservazione di flora e fauna e panorami unici.

Situato ad un'altitudine media di 960 metri, questo borgo gode di un clima montano particolarmente favorevole.



Lo stabilimento termale Berthemont-Les-Bains SPA ha riaperto il 24 maggio 2021, l'area relax il 9 giugno ed i trattamenti l'11 giugno.

In Francia la data prevista per la seconda fase dell'allentamento delle misure restrittive è stata il 19 maggio 2021, tra le nuove misure vi erano: il coprifuoco rinviato alle 21.00, la riapertura limitata di negozi, cinema, musei, teatri e l'apertura dei bar all'aperto.

Di conseguenza, le cure termali, che sono state chiuse sei mesi, a causa della pandemia, hanno potuto riaprire il 19 maggio con una misura limitativa del 50% dei visitatori.

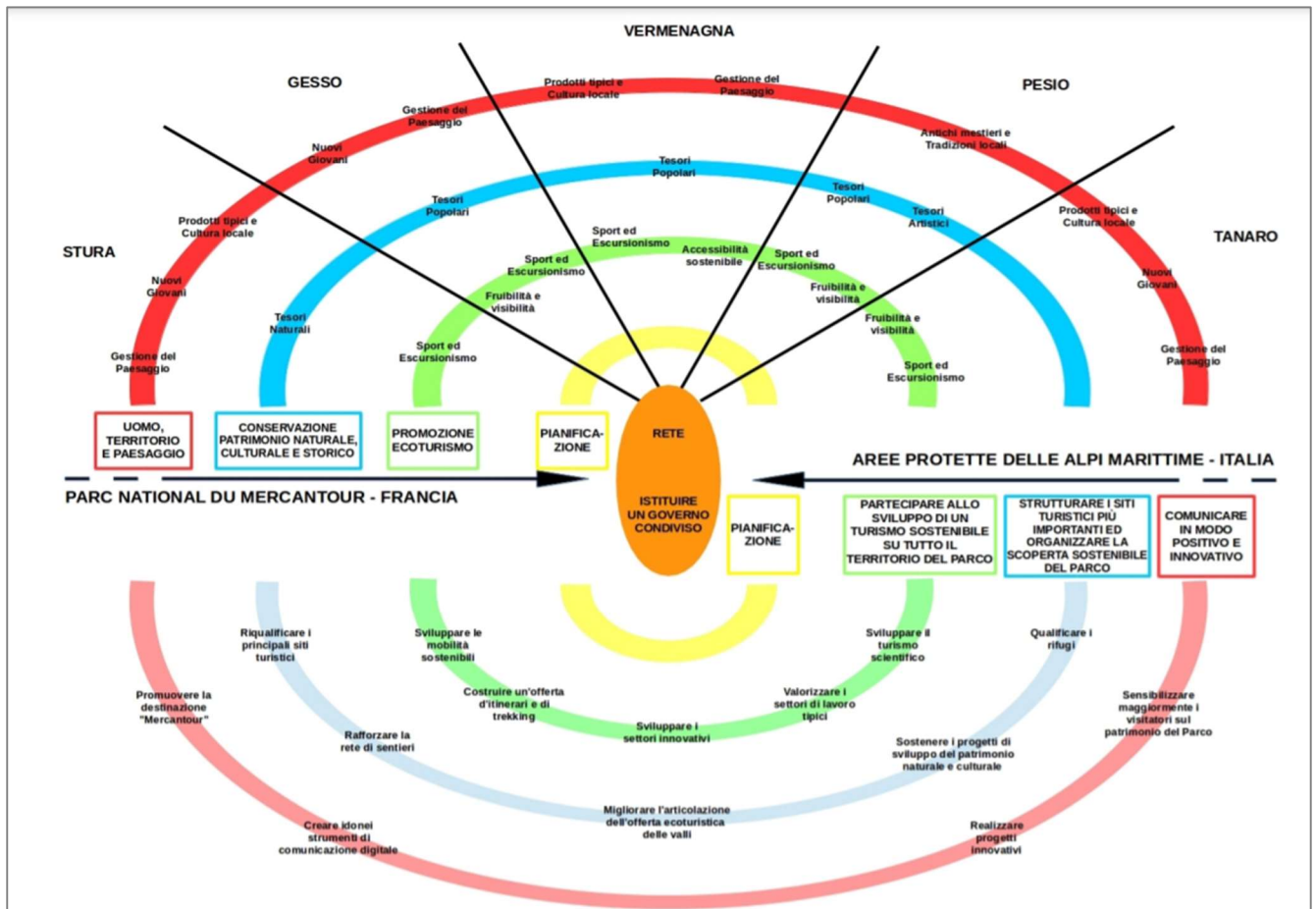
3.5 Offerta turistica territorio transfrontaliero

Le azioni della CETS, Carta Europea del Turismo Sostenibile, per l'area delle **Alpi Marittime Mercantour** sono il risultato del percorso partecipato, durato oltre sei mesi, che ha coinvolto più di 130 partecipanti del territorio transfrontaliero, portando alla definizione di una strategia sinergica tra versanti italiano e francese.

Questa è composta da 5 assi prioritari per lo sviluppo del Turismo Sostenibile sulla base dei 10 temi chiave della CETS.

Assi prioritari:

- A) **Rete**: istituire un governo condiviso sul territorio dei due Parchi (collaborazione con stakeholder locali) e tra il territorio dei due Parchi (passerelle tra i due versanti per scambi di buone pratiche).
- B) **Pianificazione**: collaborare nella gestione e nella pianificazione degli sviluppi turistici della destinazione "Le Alpi del Mediterraneo".
- C) **Promozione dell'ecoturismo**: valorizzazione di un turismo rispettoso dell'ambiente e delle comunità locali, migliorando la qualità dei servizi e delle strutture e mettendo a disposizione del turista offerte turistiche adeguate.
- D) **Conservazione del patrimonio naturale, storico e culturale**: mantenimento in buono stato e valorizzazione delle possibilità di fruizione degli attrattori principali dell'ecoturismo, ovvero natura-storia-cultura del territorio.
- E) **Uomo, territorio e paesaggio**: gestire i potenziali conflitti tra turisti e residenti, mantenere il territorio attrattivo non solo per i turisti, ma anche per i giovani del territorio, valorizzando le antiche tradizioni, i prodotti locali, il genius loci.



3.5.1 La Strategia Transfrontaliera e la Carta Europea per il Turismo Sostenibile

I 10 temi chiave della CETS sono i seguenti:

1. Protezione dei paesaggi di valore, della biodiversità e del patrimonio culturale;
2. Supporto della conservazione attraverso il turismo;
3. Riduzione dell'impronta ecologica, dell'inquinamento e dello spreco di risorse;
4. Offerta a tutti i visitatori di un accesso sicuro, di strutture di qualità e di esperienze speciali all'interno dell'area protetta;
5. Comunicazione efficace dell'area ai turisti;
6. Garanzia della coesione sociale;
7. Rafforzamento dell'economia locale;
8. Offerta di formazione e sviluppo delle competenze;
9. Controllo delle performance e dei risultati del turismo;
10. Comunicazione delle azioni e coinvolgimento nella Carta.

Il Piano è composto da 124 azioni che costituiscono la base concreta per lo sviluppo di un'unica destinazione turistica: "Le Alpi del Mediterraneo".

Gli "azionisti della Carta" sono gli operatori turistici, ma anche i due Parchi e gli Enti locali.

Si riportano nel seguito alcune azioni suddivise per Asse di interesse, in cui vengono riportati il nome del progetto, il soggetto realizzatore, il tema chiave CETS, una breve descrizione del progetto e, in alcuni casi, i risultati attesi e gli indicatori.

- Asse Prioritario A) Rete: istituire un governo condiviso sul territorio dei due Parchi (collaborazione con stakeholder locali) e tra i territori dei due Parchi (passerelle tra i due versanti per scambi di buone pratiche)

IL FORUM CETS - Aree Protette delle Alpi Marittime – Parco Nazionale del Mercantour

I due Parchi saranno "Cabina di Regia" della CETS transfrontaliera, animatori dei rispettivi Forum CETS nazionali, promotori di momenti di condivisione e scambio tra i due Forum CETS nazionali e coordinatori dei risultati ottenuti dal monitoraggio delle azioni della CETS. L'azione, che si protrarrà per tutta la durata della CETS (2017/2021), potrà essere idealmente suddivisa per fasi. Sono da prevedersi azioni di animazione degli aderenti in modo da rodare le proposte inserite e rendere la CETS funzionante fin da subito. Nella seconda fase (2017 – 2019) saranno svolte attività di monitoraggio delle azioni della CETS, con report sulla ridefinizione di eventuali nuove proposte progettuali, accompagnate dall'individuazione di risorse umane e finanziarie aggiuntive sulla base delle disponibilità e potenzialità effettive. La terza fase (2020-2021) vedrà il lancio di attività di valutazione delle iniziative promosse, grazie alle azioni intraprese in preparazione al rilancio del rinnovo della CETS per il successivo periodo 2022-2026. Il forum di monitoraggio e miglioramento delle azioni della carta sarà aperto anche a tutti quei soggetti che vorranno aderire. Il loro apporto sarà dettagliato in un apposito report di monitoraggio predisposto annualmente: 2017-2018-2019-2020-2021.

- Asse Prioritario B) Pianificazione: collaborare nella gestione e nella pianificazione degli sviluppi turistici della destinazione "Le Alpi del Mediterraneo".

Studi Sperimentali Sui Flussi - Parc National du Mercantour

Con la presente azione il Parc National du Mercantour si è impegnato a sistemare sul suo territorio dei rilevatori automatici di frequentazione/passaggio. Gli "eco-compteurs" hanno permesso di migliorare la conoscenza sulla frequentazione turistica delle principali "porte d'ingresso" del Mercantour: Vallon du Lauzanier, Lac d'Allos, Boréon, Madone de Fenestre, Col de la Bonette, Col de la Cayolle; E' stato definito anche un protocollo di raccolta dati. L'analisi dei dati ha fornito all'Area Protetta informazioni essenziali per adattare la politica di pianificazione e di monitoraggio del PNM.

Il monitoraggio è stato effettuato puntualmente mediante report negli anni 2017-2018-2019-2020.

I risultati attesi e gli indicatori sono stati il posizionamento di almeno 1 "eco-computeurs" per ognuno degli accessi principali (8) e la redazione di un protocollo di raccolta e

trattamento dati.

Sistema di Monitoraggio - Area Protetta Alpi Marittime

Il monitoraggio dei flussi turistici nelle aree di influenza dei parchi è di fondamentale importanza per una valutazione dell'efficacia delle azioni di promozione proposte e per la programmazione di interventi correttivi qualora emergessero criticità legate a situazioni di eccessiva pressione. Altro aspetto è quello, non meno significativo, del grado di soddisfazione del visitatore. Per una valutazione di questi ambiti il Parco delle Alpi Marittime ha sviluppato numerose iniziative (acquisto di strumenti per il conteggio auto e pedoni, conteggi a campione nei parcheggi, somministrazione questionari, ecc.) che hanno offerto risultati significativi, ma che si sono rivelate molto onerose in termini di dispendio di risorse economiche e umane e dunque non sempre hanno avuto la dovuta continuità. È stato quindi deciso di procedere all'individuazione (e in seguito all'applicazione) di una metodologia che, all'interno di una cornice che ne assicuri la validità statistica, sia basata sul reperimento di una mole di dati limitata, ma comunque in grado di offrire una fotografia sufficientemente rappresentativa dell'evoluzione delle presenze nelle aree protette.

Durante l'anno 2017 è stato predisposto il sistema di rilevamento. Nell'arco temporale 2017-2021 è stata effettuata la campagna per il rilevamento dei dati.

I risultati attesi e gli indicatori sono stati la redazione di un Report annuale (per ognuno dei 5 anni), basato su almeno 8 giornate di osservazione e dati integrativi provenienti da operatori turistici.

Sito “Le Alpi del Mediterraneo” - Aree Protette delle Alpi Marittime – Parco Nazionale del Mercantour.

Da molti anni i Parchi delle Alpi Marittime e del Mercantour stanno lavorando alla candidatura per Patrimonio Mondiale UNESCO quale bene naturale. Il processo è particolarmente significativo in quanto comporta la creazione di una rete tra i vari attori presenti sul territorio (amministrazioni, rappresentanti delle categorie economiche, residenti, visitatori) e favorisce la definizione di un'entità territoriale, le “Alpi del Mediterraneo”, riconoscibile sia a livello di peculiarità ambientali sia, almeno in parte, di processi storico-culturali. Il riconoscimento del Valore Universale Eccezionale di questo territorio è frutto di un percorso complesso; i promotori sono fiduciosi circa il successo dell'iniziativa, ma al contempo lavorano affinché questo spazio transfrontaliero di impareggiabile valore ambientale, possa comunque raggiungere anche altri significativi riconoscimenti, quali MAB UNESCO e Geoparco. Tra Partner del progetto sono stati coinvolti il Parco delle Alpi Liguri, i siti di interesse comunitario della Provincia di Imperia e del Dipartimento des Alpes Maritimes e l'area protetta regionale Giardini Hanbury; essi si erano prefissati l'obiettivo di depositare la candidatura a fine anno 2017 – inizio 2018, per un'eventuale classificazione nel 2019. Per preparare il dossier di candidatura e al contempo per capitalizzare quanto fin qui realizzato, i Parchi si impegnarono nella

strutturazione di una destinazione che facesse propri i valori dell'ecoturismo. Ciò è risultato particolarmente importante, non solo perché l'UNESCO richiede la definizione di una gestione del territorio (formalizzata in specifico come "Piano di gestione") che affronti le problematiche legate alle ricadute generate dal riconoscimento a Patrimonio Mondiale, (fruizione, gestione dei flussi, presa in carico dell'eventuale impatto legato al turismo, etc.), ma prima ancora perché la fragilità ambientale che caratterizza lo spazio alpino necessita di proposte di visita a basso impatto ambientale.

Le attività si sono svolte nell'arco temporale:

- 2017-2018 per la fase di riconoscimento;
- 2019-2021 per la fase applicativa e di gestione.

➤ Asse Prioritario C) Promozione dell'ecoturismo: valorizzazione di un turismo rispettoso dell'ambiente e delle comunità locali, migliorando la qualità dei servizi e delle strutture e mettendo a disposizione del turista offerte turistiche adeguate.

Questionario per i visitatori - Iniziativa presso l'agriturismo l'Agrifoglio

L'Agriturismo l'Agrifoglio si è offerto di creare un apposito questionario da consegnare ai clienti per raccogliere la loro opinione riguardo pregi e punti di debolezza del territorio che avevano "vissuto" durante il loro soggiorno. I dati così raccolti sarebbero poi stati utilizzati per migliorare l'offerta al visitatore da parte dell'agriturismo. Una raccolta capillare in più strutture del territorio di questionari simili avrebbe permesso al Parco, agli operatori locali e agli Enti preposti alla manutenzione e promozione del territorio di avere un bacino di critiche e suggerimenti da cui attingere per migliorare l'offerta turistica territoriale. Per questo motivo l'Agriturismo l'Agrifoglio si è fatto proponente verso il Parco della costituzione di un database on-line per raccogliere questi dati e renderli disponibili alla consultazione da parte di tutti. Le attività si sono svolte nell'arco temporale 2017-2021.

Festa annuale dell'ecoturismo - Parc National Mercantour

Con la presente azione il Parc National du Mercantour si è impegnato a creare, in collaborazione con l'associazione Mercantour Ecoturisme, un evento annuale sulla tematica dell'ecoturismo dedicato a turisti, amministratori pubblici, cittadinanza locale e operatori. In particolare, sono stati organizzati e programmati due giorni (un fine settimana) con diverse animazioni, attività, convegni, degustazioni, sui temi dell'ecoturismo. Infine, mediante un programma e un piano di comunicazione, concordato a livello dei Dipartimenti 06 e 04, è stato possibile far conoscere a livello nazionale e internazionale la manifestazione.

Il periodo di collaborazione per la Festa annuale dell'ecoturismo ha coperto l'arco temporale 2017-2020.

Porte Aperte per la CETS - Parc National Mercantour

Con la presente azione il Parc National du Mercantour si è impegnato a continuare

attivamente la propria attività di coinvolgimento nella Carta Europea per il Turismo Sostenibile degli operatori turistici locali, sia quelli già membri dell'Associazione "Mercantour Ecotourisme", sia quelli che all'epoca ne erano fuori. In particolare, sono stati organizzati dei momenti pubblici condotti in maniera partecipativa per diffondere principi e temi chiave della CETS, gli assi portanti della strategia transfrontaliera per il turismo sostenibile e per promuovere la raccolta di nuovi impegni da parte degli stakeholder del territorio, al fine di contribuire a rendere il più possibile concreta la strategia.

Il periodo di coinvolgimento nella Carta Europea per il Turismo Sostenibile ha coperto l'arco temporale 2017-2021.

Sviluppo del Turismo Scientifico - Parc National Mercantour

Con la presente azione il Parc National du Mercantour si è impegnato a valorizzare il proprio lavoro sulla CETS attraverso l'organizzazione di convegni e lo sviluppo del turismo scientifico nel rispetto dei temi chiave della CETS. In particolare, sono stati organizzati convegni su tutte le tematiche legate alla conoscenza del patrimonio del Parco. L'accoglienza dei relatori e di coloro che hanno frequentato i convegni ha permesso di sviluppare un nuovo tipo di turismo basato su una nuova clientela nel rispetto della CETS. I convegni sono stati organizzati durante la bassa stagione (inverno - primavera autunno) per favorire il processo di destagionalizzazione.

Il periodo in cui sono stati organizzati i convegni ha coperto l'arco temporale 2017-2020.

Mobilità Sostenibile - Parc National Mercantour

Con la presente azione il Parc National du Mercantour si è impegnato ad accompagnare i Comuni e gli operatori turistici a sviluppare l'utilizzo delle bici elettriche sia a uso turistico sia a uso di trasporto "privato". Furono previsti interventi mirati alla diffusione dell'utilizzo delle biciclette a pedalata assistita. Il Parc National du Mercantour si è impegnato, inoltre, a studiare la fattibilità per l'avvio di un servizio di 4x4 elettrico per l'accesso alla Valle delle Meraviglie da Casterino.

Le attività sono state svolte nel periodo 2017-2020.

I risultati attesi agli indicatori sono stati lo sviluppo di una rete di servizi legati alla bici elettrica/pedalata assistita e l'acquisto di un mezzo 4x4 elettrico.

Progetto Montagna Sicura - Ente di Gestione delle Aree Protette delle Alpi

Il progetto Montagna Sicura si è articolato in due fasi inerenti la sicurezza dei visitatori nell'Area Protetta. La prima ha riguardato il monitoraggio delle mete di visita degli escursionisti ai quali è stata data l'opportunità di lasciare traccia del proprio percorso su un apposito modulo da lasciare sul cruscotto dell'auto, in modo che si potesse rintracciare la persona in caso di necessità. Unitamente si è avviata la mappatura delle zone del Parco dove era presente la rete cellulare, facendo riferimento alle tre principali aziende che forniscono copertura sulla telefonia mobile.

Le attività sono state svolte nel periodo 2017-2021.

Monitoraggio dei Turisti - Campeggio Valle Gesso

Agli ospiti che soggiornavano all'interno del Campeggio Valle Gesso venne somministrato un questionario. La previsione futura era quella di ottenere un approfondimento/sviluppo della raccolta dati, al fine di ottenere statistiche e dati più specifici sui visitatori e sul loro grado di soddisfazione. Era già presente nel campeggio un sistema di statistiche sulle presenze; il monitoraggio è stato svolto su base annuale.

I risultati attesi e gli indicatori sono stati quelli di raccogliere almeno 500 questionari all'anno e avviare un nuovo sistema più approfondito di raccolta dati.

Punto di ricarica per E-Bike - Agriturismo L'Agrifoglio

L'Agriturismo l'Agrifoglio propose di installare una palina per la ricarica veloce delle batterie delle e-bike presso la propria struttura, con annessa piccola officina per le riparazioni. Ovviamente questa azione è stata solo un primo passo verso un'offerta integrata di territorio, uno spazio ampio che ha successivamente necessitato di più punti di interscambio e ricarica per le batterie delle e-bike per poter essere vissuto in pieno. L'Agriturismo si è proposto quindi per promuovere, anche attraverso il Parco, la creazione di una rete di offerta di servizi legati al cicloturismo elettrico sul territorio, in modo da poter sviluppare itinerari e fornire servizi più completi.

I risultati attesi e gli indicatori sono stati l'installazione della palina di ricarica presso l'agriturismo e il coinvolgimento del Parco e di almeno altre 5 strutture entro cinque anni nella realizzazione di un progetto integrato.

Il periodo di installazione del sistema di e-bike all'interno del Parco ha coperto l'arco temporale 2017-2021.

App per i Percorsi Cicloturistici - ASD Scuola di MTB Gelas – Entracque

La A.S.D. scuola di MTB Gelas – Entracque oltre all'obiettivo di promuovere l'attività sportiva giovanile, ha manifestato, all'interno del progetto, l'intento di promuovere il territorio delle aree protette attraverso la proposta di escursioni o tour organizzati accompagnati da guide cicloturistiche. Inoltre si è proposta di realizzare un'app gratuita destinata agli amanti e appassionati di ciclismo per vivere il territorio del Parco. Con quest'azione il progetto ha inteso coordinare e supportare la realizzazione di un'app per smartphone, con la finalità di mettere a disposizione di turisti e appassionati un portale informativo sul territorio che potesse funzionare anche come gps e strumento per guidare l'utilizzatore lungo itinerari e percorsi particolarmente interessanti. Per distribuire l'app si pensò di appoggiarsi a strutture ricettive e a operatori locali, che in cambio di visibilità sostenessero i costi di manutenzione e di distribuzione.

I risultati attesi e gli indicatori sono consistiti nella realizzazione di un'app per MTB. L'arco temporale coinvolto è stato il 2017 per la fase di progettazione e dal 2018 al 2021 per il lancio e la messa a punto.

Realizzazione di punto di ricarica per mezzi elettrici (bike, automobili e motociclette) - Il Nazionale di Vernante

Lo scopo di quest'azione è stato quello di realizzare un punto di ricarica che permettesse a biciclette, automobili e motocicli a motore elettrico di poter ricaricare il proprio mezzo.

Il periodo di installazione del punto di ricarica ha coperto l'arco temporale 2017- 2021.

I risultati attesi e gli indicatori sono consistiti nell'incremento della clientela che utilizzasse questa tipologia di mezzi del 100%.

Mantenimento Sentieristica - Gruppo Sentieri e Bicchieri di Vernante

Il gruppo Sentieri e Bicchieri di Vernante si è impegnato a ripristinare, ad ogni inizio della stagione escursionistica, almeno il 50% della sentieristica risistemando il percorso, la segnaletica e, quando necessario, intervenendo nella creazione di percorsi alternativi, per favorire l'accessibilità sicura ad aree e luoghi di interesse naturalistico e culturale del territorio.

Il periodo di mantenimento della sentieristica ha coperto l'arco temporale 2017- 2021.

I risultati attesi e gli indicatori sono stati la risistemazione di almeno il 50% della sentieristica di prossimità di Vernante e l'aumento degli utilizzatori dei sentieri di almeno il 10%.

Rinasce la Locanda del Sorriso - Locanda del Sorriso

La struttura Locanda del Sorriso si è offerta come punto di accesso al territorio della Valle del Sabbione/del Bousset dando informazioni e fornendo materiali attraverso diversi metodi (internet, cartaceo, racconto orale, etc.) e in varie lingue. L'obiettivo era quello di incrementare la visibilità e l'accessibilità dei percorsi e dei luoghi di importanza storica, culturale, naturalistica e tradizionale. Le informazioni raccolte avrebbero poi costituito la base su cui costruire diverse proposte turistiche di scoperta del territorio.

La diffusione di materiale per i turisti ha coperto l'arco temporale 2017- 2021.

Abbasso le Barriere - Terme Reali di Valdieri SpA

Al fine di garantire l'accesso a tutti i servizi della struttura, le Terme Reali di Valdieri hanno provveduto all'installazione di elevatori e all'abbattimento delle barriere architettoniche che avrebbero limitato la mobilità dei propri ospiti.

Questa attività ha coperto l'arco temporale 2017- 2021.

➤ Asse Prioritario D) Conservazione del patrimonio naturale, storico e culturale: mantenimento in buono stato e valorizzazione delle possibilità di fruizione degli attrattori principali dell'ecoturismo, ovvero natura-storia-cultura del territorio.

Non solo foto - Al Cantun

La struttura "Al Cantun" si è offerta, quale punto di animazione artistico-culturale, con

esposizione di creazioni di Pierpaolo Giraud. L'artista ha allestito un punto di incontro per la proposta di momenti di approfondimento su cultura e arte occitana, insieme a corsi di disegno e pittura che, al di là degli aspetti di apprendimento tecnico, potessero favorire la creazione di un legame più stretto tra i fruitori, l'ambiente e il paesaggio nei dintorni di Entracque, contribuendo a rendere più esclusiva un'esperienza di soggiorno in valle.

L'arco temporale coinvolto è stato dal 2017 al 2018 per gli allestimenti e dal 2017 al 2021 per le attività di servizi informativi.

Valorizzazione dei Centri Visita - Parc National du Mercantour

Con la presente azione il Parc National du Mercantour si è impegnato a sostenere il lavoro di riabilitazione e ammodernamento dei centri visita e particolarmente quelli di Saint Martin Vesubie, Valberg ed Entraunes. I progetti hanno migliorato le condizioni di accoglienza dei visitatori, che rappresentano il primo contatto col PNM e l'Area CETS. L'avvio dei lavori è stato preceduto da appositi studi di fattibilità.

L'attività ha ricoperto l'arco temporale 2017-2020.

Strutture e servizi per i disabili - Parc National du Mercantour

Con la presente azione il Parc National du Mercantour si è impegnato a supportare attivamente l'accessibilità del suo territorio ai disabili. Nello specifico nella "Porta del Parco" di Maison Valbergane, punto informazione del PNM, è stato realizzato l'accesso per le persone disabili ed è stato implementato il servizio di *joellette*.

Buone pratiche ambientali - Ente di Gestione delle Aree Protette delle Alpi Marittime

L'azione si è strutturata in appuntamenti specifici per tipologia di utenti secondo il seguente schema:

- 1) vennero organizzati quattro incontri annuali rivolti agli operatori turistici con approfondimenti sull'acquisizione di buone pratiche ambientali, volte a ridurre il consumo energetico, lo spreco alimentare, la riduzione dei rifiuti, il consumo responsabile dell'acqua attraverso esempi concreti di esperienze virtuose, portate avanti in altre realtà territoriali;
- 2) durante le visite guidate, le attività didattiche e le escursioni nel Parco, oltre alla normale attività educativa prevista, vennero inseriti momenti di approfondimento sulle buone pratiche ambientali, mediante intermezzi finalizzati a coinvolgere direttamente ed efficacemente i fruitori. I guardia parco e le guide del Parco vennero formati per svolgere questa importante azione di informazione direttamente dal personale dell'Ente e parteciparono agli altri incontri programmati in questa azione;
- 3) vennero presentate esperienze di buone pratiche ambientali in ambito amministrativo da parte di Marco Boschini, fondatore dell'Associazione Comuni Virtuosi, mediante la presentazione di alcune sue pubblicazioni;

4) Venne organizzata una serata per il pubblico con proiezione del documentario prodotto ed interpretato da Leonardo Di Caprio "Punto di non ritorno/Before the flood", dedicato al cambiamento climatico con approfondimenti e commenti del meteorologo Luca Mercalli. Le attività hanno ricoperto l'arco temporale 2017-2021.

Ti racconto il Parco - Terme Reali di Valdieri SpA

Al fine di far conoscere ai propri ospiti le peculiarità ambientali, storiche e culturali del territorio delle Aree Protette delle Alpi Marittime, le Terme Reali di Valdieri si impegnarono a organizzare una serie di incontri serali gratuiti per favorire la diffusione della conoscenza del territorio.

Le attività hanno ricoperto l'arco temporale 2017-2021.

Virtuoso fa rima con risparmio - Terme Reali di Valdieri SpA

Al fine di ridurre il consumo di risorse, le Terme Reali di Valdieri si impegnarono a promuovere, tra i propri ospiti, l'adozione di comportamenti virtuosi rivolti al risparmio energetico, attraverso l'utilizzo di grafiche personalizzate e di impatto. Inoltre, al fine di garantire una maggiore sostenibilità energetica e ambientale, le terme hanno deciso di provvedere alla progressiva sostituzione delle lampadine danneggiate con lampadine ad efficienza energetica A+ / A++.

Quest'attività ha ricoperto l'arco temporale 2017-2021.

Scopripaese - Ente di Gestione delle Aree Protette delle Alpi Marittime

L'escursionismo è da sempre una delle grandi attrazioni delle valli su cui insistono le Aree Protette delle Alpi Marittime. A favore di tale pratica l'Ente di Gestione delle aree protette delle Alpi Marittime è intervenuto per la manutenzione dei sentieri e la loro segnalazione. In linea anche con l'evoluzione degli orientamenti del mercato turistico, è nata la necessità di valorizzare, in chiave di "vacanza attiva", anche i centri abitati e le loro immediate vicinanze. In tal senso, oltre a organizzare in collaborazione con le Guide del Parco, visite e laboratori, vennero realizzati strumenti di promozione (sezioni in portale Geotrek e pubblicazioni cartacee) legati alla scoperta delle peculiarità storico-artistiche dei paesi e passeggiate percorribili nei dintorni dei paesi stessi. In riferimento alle passeggiate, si rese necessario un lavoro preliminare di individuazione e cernita.

L'arco temporale per l'individuazione e il lancio promozionale dei percorsi e per l'organizzazione di visite guidate e il rafforzamento della promozione è andato dal 2017 al 2018.

Percorso culturale tra i beni storici e artistici di Valdieri - Associazione Culturale "Vudier Cuénto"

L'associazione Vudier Cuénto propose una serie di iniziative (almeno un intervento per anno tra mostre tematiche, pannelli informativi e pubblicazioni) studiate appositamente per

consentire agli abitanti di Valdieri e ai visitatori di conoscere in modo più approfondito le peculiarità storico-artistiche del paese. In riferimento al 2017, si procedette alla realizzazione di pannelli informativi da posizionare in prossimità delle emergenze più significative del paese (chiesa parrocchiale, confraternita, cappelle, casa comunale, fontane, lavatoi, etc.). Ogni pannello conteneva una spiegazione storico - descrittiva del bene con fotografie d'epoca. Congiuntamente venne allestita una mostra avente per oggetto l'attività di estrazione delle ardesie e del marmo dalle cave locali.

Le attività hanno ricoperto l'arco temporale 2017-2021.

- Asse Prioritario E) Uomo, territorio e paesaggio: gestire i potenziali conflitti tra turisti e residenti, mantenere il territorio attrattivo non solo per i turisti, ma anche per i giovani del territorio. Valorizzare le antiche tradizioni, i prodotti locali, il genius loci.

Valorizzazione dei prodotti tipici del territorio - Cooperativa Montagne del Mare

Attraverso l'azione volta alla valorizzazione dei prodotti tipici del territorio la Cooperativa Montagne del Mare si impegnò a utilizzare un numero sempre maggiore di prodotti della valle e delle valli limitrofe per l'elaborazione dei piatti tipici, presso il punto caffetteria gestito della Cooperativa Montagne del Mare. Si propose, inoltre, di ricercare collaborazioni per la realizzazione di una vetrina fisica, dove inserire tutti i prodotti utilizzati, dando importanza a quelli particolarmente tipici, così che il turista potesse avere una panoramica di quello che il territorio offriva a livello gastronomico e artigianale. L'attività ha ricoperto l'arco temporale 2017-2021.

L'attività di ricerca di collaborazione presso gli operatori locali venne effettuata nel 2018.

Il Parco a Tavola - La Locanda del Falco

Il ristorante La Locanda del Falco, partecipando al progetto, diede la propria disponibilità a porre particolare attenzione all'utilizzo dei prodotti locali nei piatti offerti alla propria clientela. Nell'ambito dell'azione proposta per la CETS si impegnò a valorizzare ulteriormente tali prodotti, con particolare riferimento all'uso della farina di segale, della trota dell'allevamento di Valdieri, della patata di Entracque e dei formaggi d'alpeggio, in particolar modo quelli prodotti dal caseificio Aime di Entracque. I prodotti citati rientrarono, quindi, giornalmente nel menù alla carta; inoltre, si diedero informazioni circa la provenienza e i metodi di produzione sia mediante il contatto diretto con la clientela, sia fornendo presso il ristorante un pieghevole informativo.

L'attività ha ricoperto l'arco temporale 2017-2021.

Scopri e Gusta - Al Cavagnin

Come punto vendita per i prodotti tipici di qualità, si identificò l'attività "Al Cavagnin", che si propose, per quanto possibile, per la vendita e l'utilizzo di soli prodotti locali. La struttura fu

modificata in modo tale da affiancare alla rivendita dei prodotti un punto di degustazione distribuito su tre locali. In tale spazio furono organizzati eventi per la valorizzazione delle produzioni del territorio. Al contempo fu ampliato il ruolo di punto informativo che il negozio, aperto tutto l'anno e dunque anche nei periodi in cui non era funzionante il locale ufficio turistico, già svolgeva da tempo. Fu di conseguenza ampliata la dotazione di volumi e cartine in consultazione e in vendita, di materiali informativi realizzati da Enti, associazioni e operatori turistici, offrendo alla clientela anche una postazione per l'accesso a internet. L'arco temporale per gli allestimenti del locale andò dal 2017 al 2018. L'arco temporale per i servizi informativi andò dal 2017 al 2021.

Prati, un bene comune - Agriturismo l'Agrifoglio

L'agriturismo l'Agrifoglio si impegnò a cercare di coinvolgere i proprietari di terre abbandonate, per effettuare il taglio dell'erba almeno una volta all'anno, creando una struttura che provvedesse allo sfalcio materiale dei prati inseriti nel progetto. Una possibile fonte di finanziamento sarebbe derivata dalla partecipazione ai bandi regionali, come le misure dedicate ai cosiddetti premi all'erba o al pascolo, non come singoli, ma supportati eventualmente dall'Ente Parco. Il progetto si sviluppò con la creazione di una cartina interattiva, in modo che i turisti potessero raggiungere i prati per dei pic-nic e godere delle varie fioriture.

Il progetto ha ricoperto l'arco temporale 2017-2021.

Adotta un sentiero - Agriturismo l'Agrifoglio

L'agriturismo l'Agrifoglio si propose di adottare dei tratti di sentiero del territorio, in accordo con l'associazione Sentieri e Bicchieri di Vernante. In particolare, si impegnò nella pulizia, nel controllo e nella sistemazione della relativa segnaletica. L'impegno fu intrapreso direttamente e, nel momento in cui fosse stato attivato un progetto relativo alla tematica sentieristica da parte del Parco o di altre realtà locali, l'Agriturismo e l'associazione di Vernante si impegnarono anticipatamente ad aderirvi.

Il progetto ricoprì l'arco temporale 2017-2021.

MARIT-TIME - Ente di Gestione delle Aree Protette delle Alpi Marittime

In passato il Parco Naturale delle Alpi Marittime ha pubblicato un suo notiziario, dal titolo "Messaggi dal Parco delle Alpi Marittime". La situazione che si è venuta a creare con l'accorpamento degli Enti di gestione del Parco delle Alpi Marittime e del Parco del Marguareis ha imposto una revisione di tale strumento. Si registrò una nuova testata, "MARIT-TIME", con contenuti informativi legati ai due Parchi e alle sette riserve che compongono l'Ente di Gestione delle Aree Protette delle Alpi Marittime. Il progetto prevedeva la realizzazione di due numeri all'anno, uno a giugno, con contributi di carattere divulgativo (rivolto sia ai residenti sia ai visitatori), e uno a dicembre, maggiormente incentrato sulle attività dell'Ente (dedicato in particolare ai residenti). Una delle tematiche

privilegiata era l'accoglienza in ambito turistico, con riferimenti specifici al percorso della Carta Europea del Turismo Sostenibile.

L'attività ha ricoperto l'arco temporale 2017-2021.

Per una Segale “Valle Gesso” – Ente di Gestione delle Aree Protette delle Alpi Marittime

L'Ecomuseo della Segale della Valle Gesso, fin dai primi anni del Duemila, si è fatto promotore, grazie alla disponibilità di specifici incentivi, della coltivazione della segale. Il progetto, nato con l'obiettivo di fornire la paglia necessaria alla costruzione dei manti di copertura tradizionali dell'ecomuseo, non perse di vista la produzione di granella – la quantità ottenuta nel 2016 si aggirava sui cento quintali – che è stata utilizzata in larga parte per la produzione di pane e biscotti da parte di un'azienda di Villar San Costanzo. Un buon risultato è stato raggiunto con il deposito del marchio “Segale della Valle Gesso”, fortemente voluto dal piccolo gruppo di produttori locali. A questo punto è stato necessario qualificare ulteriormente il progetto, individuando degli ecotipi locali che permettessero una caratterizzazione del prodotto. Si procedette, dunque, a prove varietali in campo, analisi genetiche, riproduzione delle sementi individuate come le più confacenti alla coltivazione in Valle Gesso in considerazione delle caratteristiche pedologiche e climatiche locali.

L'attività nella sua fase di avvio ha ricoperto l'arco temporale 2017-2019, mentre per la fase di rafforzamento della produzione l'attività ha ricoperto l'arco temporale 2020-2021.

Alta Via dei Formaggi - Associazione sulle Tracce della Natura – Accompagnatori Naturalistici Alpi Occidentali e Associazione Orissa

Alcuni anni fa il Comune di Roaschia ha realizzato un rifugio presso il Colle Balur, localizzato all'interno del vallone di Roaschia, e venne riaperto il sentiero di collegamento tra il rifugio e la borgata di Palanfrè, in Val Grande di Vernante. L'obiettivo era quello di realizzare a Roaschia due piccole strutture di caseificazione, una presso il gias del pastore nel Vallone della Freida e l'altro nelle vicinanze dell'abitato del capoluogo. A Palanfrè, già da diversi anni, esiste ed è in funzione l'Azienda Agricola “Isola”, dove vengono prodotti formaggi. Inoltre a Entracque è presente il caseificio Valle Gesso e a Valdieri l'Azienda Agricola “I gemei”. L'azione qui presente prevedeva l'individuazione di un anello escursionistico che potesse collegare i territori dei quattro comuni, promuovendo l'offerta dei prodotti caseari attraverso la degustazione dei formaggi nelle strutture dove gli escursionisti alloggiavano oppure erano di passaggio e in particolare al Rifugio Balur, alla Locanda del Sorriso, all'Arbergh, al ristorante La Spada Reale, al bar-trattoria Al Drago Nero, al ristorante Al Cavagnin e alla Locanda del Falco. Quando il Progetto iniziò era presente solo il collegamento tra Roaschia e Palanfrè, per cui l'idea era quella di rendere possibile l'intero percorso, pur necessitando di una miglioria in località Gias Liret, dove sarebbe stato necessario un intervento, per allargare la sede del sentiero. Sarebbe rimasto, invece, da sistemare adeguatamente il collegamento con il territorio di Entracque attraverso il Passo del Van o comunque sarebbe stata da segnalare con opportuni cartelli

la variante che dal Rifugio Balur porta a Valdieri attraverso Tetti Monfranco e le grotte del Bandito. Individuato e realizzato l'anello, si sarebbero poi predisposti opportuni depliant in diverse lingue per informare i turisti stranieri che già frequentavano in gran numero la Valle Gesso.

L'attività ha ricoperto l'arco temporale 2017-2021.

Promozione nel quadro di Fiere sul Turismo - Association Mercantour Ecotourisme

Con la presente azione, l'Associazione Mercantour Ecotourisme prevedeva di partecipare a due o tre fiere annuali/biennali sul turismo a livello nazionale, per promuovere l'ecoturismo, i membri dell'associazione e l'Area Protetta. Tra le fiere principali si citano: il Salon Marjolaine e il Salon du Tourisme di Lione e Parigi. Alcuni operatori dell'associazione parteciparono alle fiere promuovendo le offerte di turismo sostenibile e la Carta stessa. Nell'ottica di condivisione strategica con il versante italiano, si valutarono di volta in volta possibili partecipazioni congiunte degli operatori italiani e francesi.

Tale attività ricoprì l'arco temporale 2017-2020.

Per il periodo 2021, a causa dell'emergenza sanitaria, le ATL non hanno proposto dei veri e propri pacchetti turistici, ma vengono sottolineate piuttosto le bellezze e le opportunità del territorio e si propongono i servizi a disposizione dell'utente fruitore, con la possibilità di aggiungere a richiesta delle guide naturalistiche piuttosto che il noleggio di biciclette o di attrezzature sportive, ove a disposizione.

Ad esempio, il Parco del Mercantour propone oltre 100 passeggiate alla scoperta del Parco, all'interno delle Alpi Marittime Mercantour, sconfinando tra Francia e Italia, con possibilità di effettuare itinerari che possono durare da un minimo di due fino a sette giorni, e possibilità di effettuare due grandi traversate: la "Grande traversata del Mercantour" e la "Grande traversata delle Alpi Marittime".

Il Parco del Mercantour offre come servizio la possibilità di essere accompagnati durante le escursioni da guide naturalistiche.

Per quanto riguarda l'ospitalità il Parco mette a disposizione rifugi, alberghi, B & B, camping, etc. all'interno dell'area stessa del Parco, per dare la possibilità al turista di intervallare il percorso e di avere la possibilità di degustare i prodotti tipici del territorio. Il turista potrà, in base alle proprie esigenze, prendere visione e/o prenotare una visita guidata visitando il sito:

<http://rando.marittimemercantour.eu>

<https://trek.marittimemercantour.eu/>.

Con i suoi 150 km di lunghezza, il territorio del Parco del Mercantour si estende su sei valli delle Alpi del Sud e copre due dipartimenti: le Alpi-Marittime, per circa i due terzi della superficie e le Alpi dell'Alta Provenza. Il massiccio cristallino del Mercantour, attraversando diversi territori all'interno dell'area, offre una svariata possibilità di offerta turistica, variando dai profumi del Mediterraneo a quelli della Provenza, delle Alpi e

dell'Italia. Pertanto, si può affermare che: ogni valle (Verdon, Var-Cians, Ubaye, Tinée, Vésubie e Roya-Bevera) esprima caratteristiche diverse e decisamente interessanti dal punto di vista turistico.

Da alcuni anni i Parchi del Mercantour e delle Alpi Marittime hanno avviato una politica comune per quanto riguarda l'ospitalità e i servizi messi a disposizione dei fruitori diversamente abili. Una spinta decisiva in tale direzione è venuta dall'adesione congiunta alla Carta Europea del Turismo Sostenibile e dall'applicazione dei suoi principi.

L'obiettivo generale è quello di migliorare l'accesso al patrimonio naturale, culturale e paesaggistico protetto per le persone con necessità particolari.

Tutti devono poter raggiungere almeno alcuni dei siti naturali del territorio Marittime-Mercantour e poter usufruire delle strutture ricettive e dei centri di informazione turistica. Questo indirizzo riguarda ogni tipo di handicap (totale o parziale, motorio, visivo, uditivo, mentale) ed è finalizzato a una migliore integrazione di chi presenta necessità specifiche.

I due Parchi si sono impegnati in un percorso di integrazione sociale delle persone diversamente abili da realizzarsi favorendo il più possibile l'autonomia dei portatori di handicap tramite la predisposizione di itinerari dedicati. La sistemazione e la promozione di percorsi escursionistici, accessibili a persone diversamente abili, è un passo verso una sempre maggiore "condivisione della natura", così come la messa a disposizione di joëlette, speciali carrozzine da montagna che permettono a chi ha difficoltà motorie di percorrere piste, strade sterrate e mulattiere.

3.6 Offerta turistica lato italiano

Le offerte per i turisti sul versante italiano sono innumerevoli e per ogni esigenza: si offrono vacanze a tema, momenti di relax nelle strutture termali con le loro aree wellness, si propongono tour alla scoperta di città con patrimonio storico-artistico e di borghi montani, dove il tempo sembra essersi fermato. Per le famiglie con bambini, si offrono servizi specializzati per l'intrattenimento dei più piccoli. Agli amanti delle due ruote, che siano motorizzate o meno, vengono proposti itinerari stradali oppure immersi nella natura su sentieri appositamente studiati. Ai turisti che sono maggiormente attirati da mete enogastronomiche vengono offerte vacanze all'insegna della buona cucina e della scoperta dei prodotti tipici del luogo.

Nel corso degli anni il Piemonte si è dotato di un sistema di informazione e promozione turistica integrata ed estesa a livello capillare, talvolta cogliendo l'occasione della partecipazione diretta o indiretta a progetti europei come l'Interreg Italia-Francia, che avevano, all'interno della loro programmazione, l'obiettivo di capitalizzare le best practice di altre realtà territoriali con lo scopo di sviluppare e diffondere l'informazione turistica.

In Piemonte il turismo è un vero e proprio sistema di Enti e Associazioni interconnesse tra loro con lo scopo di promuovere il territorio e offrire al turista un servizio attento e specifico su ogni prodotto.

La galassia del sistema turistico regionale si compone di diversi soggetti:

- le Agenzie Turistiche Locali (ATL), strutture organizzative a livello locale dell'attività di accoglienza, informazione e assistenza turistica;
- gli uffici di Informazione e Accoglienza Turistica (I.A.T.), uffici d'informazione turistica collocati su tutto il territorio per fornire al turista materiale promozionale e informazioni di dettaglio;
- i Consorzi Turistici che svolgono attività di promo-commercializzazione e valorizzazione del prodotto turistico piemontese;
- le Pro Loco che svolgono attività di promozione e valorizzazione del territorio e di utilità sociale;
- i Comuni Turistici;
- la società Destination Management Organization Piemonte (DMO);
- le Agenzie di viaggio.

In Provincia di Cuneo, ad esempio, in questo periodo di straordinaria emergenza sanitaria, vengono offerte tutte le garanzie per permettere ai turisti di prenotare la propria vacanza con la massima serenità e sicurezza; viene infatti proposta una promozione speciale per l'estate 2021 che include la massima flessibilità per un eventuale cambio data o cancellazione.

Al momento della prenotazione, per poter usufruire delle promozioni in corso, l'utente dovrà sottostare solo a una richiesta da parte delle attività ospitanti, ovvero il pagamento alla conferma con carta di credito, con la possibilità di cancellare la prenotazione senza alcun aggravio entro 7 giorni prima dell'arrivo presso la struttura.

Inoltre, in caso di cancellazione, la somma versata non andrà persa, ma sarà convertita in un buono di pari valore utilizzabile fino al 31.12.2021. Anche nel caso in cui la data del pernottamento venisse modificata, se il cambiamento è effettuato entro 3 giorni prima dell'arrivo in struttura, il cambio avverrà senza alcun aggravio; tuttavia, è consentita una sola modifica di data.

Allo scopo di agevolare la scelta dell'ospite, sia locale sia straniero, sul territorio, nell'area cuneese è molto attiva l'ATL che, tramite numerose agenzie di viaggio e attività di accoglienza consorziate tra loro, hanno ideato un Club di Prodotto, creato appositamente nel corso del Progetto Interreg Italia-Francia "ReVAL", in grado di soddisfare le diverse esigenze del turista; Questa rete così articolata fornisce assistenza ai turisti, compresa la prenotazione dei servizi ricettivi, turistici di intrattenimento e la tutela del consumatore turistico.

Le ATL promuovono le iniziative per valorizzare il turismo, organizzano e promuovono manifestazioni culturali/turistiche e sportive di promozione del territorio che attraggono turisti stranieri e di prossimità. La Regione riconosce i consorzi di operatori turistici costituiti da un numero minimo di cinquanta soci che gestiscono almeno mille posti letto complessivi in strutture ricettive del Piemonte; tale limite viene ridotto a duecentocinquanta posti per i comuni montani o per i territori dove non vi sia una tale disponibilità minima.

I Consorzi operano attraverso Programmi e Progetti orientati alla gestione, allo sviluppo e alla qualificazione del prodotto turistico e dell'offerta, ai fini della commercializzazione turistica delle attività dei propri consorziati, compresa la prenotazione di servizi turistici.

Attualmente nella Regione Piemonte vi sono 14 consorzi, che possono beneficiare di contributi specifici in proporzione al numero di associati.

Le ATL, le Pro loco e gli Enti Locali possono avvalersi di appositi uffici IAT, dislocati sul territorio di competenza, per ottimizzare la diffusione capillare delle informazioni. L'istituzione di tali uffici è di competenza delle Province/Città metropolitane.

In generale, la policy in questo periodo di emergenza sanitaria, è quella di offrire garanzie per permettere di prenotare le vacanze con la massima serenità e flessibilità, per un eventuale cambio data o cancellazione. Gli operatori del settore si stanno preparando all'estate 2021 e stanno lavorando per rendere sicure le vacanze, organizzandosi per accogliere i flussi turistici nel rispetto delle regole e assicurando la massima sicurezza e protezione allo scopo di garantire una vacanza serena e rilassante.

Per quanto riguarda il censimento delle attività di promozione turistica, per l'arco temporale 2021, nei territori del Parco fluviale Gesso e Stura, sono state previste le seguenti attività di formazione online, che hanno avuto un grande successo:


- un corso di formazione sul turismo sostenibile inclusivo, dedicato agli operatori del settore (realizzato in collaborazione con il soggetto attuatore Azienda Turistica Locale del Cuneese nell'ambito del progetto Patrim);
- corsi di formazione specialistica sullo sviluppo sostenibile e sull'outdoor education, organizzati dal Parco fluviale Gesso e Stura e dall'Ufficio di Pianificazione Strategica "Cuneo per lo sviluppo sostenibile" del Comune di Cuneo, destinati non solo agli insegnanti, ma a tutte le persone interessate ai temi dello sviluppo sostenibile e dell'educazione all'aria aperta.
- Il primo corso, "Educare allo sviluppo sostenibile", si è svolto nel mese di febbraio 2021 e ha visto la partecipazione di esperti della tematica ambientale e dello sviluppo sostenibile, che hanno illustrato scenari e previsioni sul precario stato di salute della Terra, tali da richiedere un'immediata inversione di tendenza nell'utilizzo delle risorse naturali, anche partendo dai comportamenti individuali, per minimizzare quella che viene definita l'impronta ecologica.
- Un altro corso che aveva come tematica il percorso formativo sull'outdoor education, "Educare in natura: a spasso con i sensi", tenutosi in aprile 2021, ha invece voluto mettere in luce il legame profondo di ogni essere umano con la natura e la sua valenza anche in ambito educativo. Il corso, ha visto la partecipazione di relatori di rilievo, attivi sui temi dell'educazione, dell'immersione totale nella natura e della camminata a piedi nudi.

Tra gli eventi e le attività didattiche in fase di programmazione e realizzazione sul territorio cuneese per la stagione 2021-2022 si evidenziano:

- l'apertura, a maggio 2021, dell'Infopoint al Parco fluviale Gesso Stura, con possibilità di noleggio di biciclette; presso il nuovo punto informativo e di accoglienza del Parco, costituito da un locale che funge da reception e punto di informazioni turistiche e accoglienza, è possibile ricevere informazioni sul Parco, sui suoi servizi e le strutture e in generale è il primo contatto per visitatori, turisti, scolaresche e gruppi. Esso è anche il punto di noleggio delle biciclette MTB del Parco Bike, che ha valenza di velostazione, con momenti di formazione alla mobilità e sensibilizzazione su questo tipo di tematiche.
- la realizzazione, da parte del Settore Promozione e Sviluppo Sostenibile del Territorio, della carta turistica della città di Cuneo, "Cuneo, dieci luoghi imperdibili della città", per guidare turisti e visitatori alla scoperta della città. Nella figura seguente si riporta una Carta turistica della città di Cuneo.



- l'inaugurazione, a maggio 2021, dello spazio multisensoriale l'Orma, per praticare camminate a piedi nudi (barefooting) e sperimentare un contatto diretto ed emozionale con la natura e con il paesaggio fluviale.



- la realizzazione, da maggio 2021, di uno spazio espositivo interattivo sulla tematica "Change" dei cambiamenti climatici sui cambiamenti climatici, presente alla Casa del Fiume e disponibile per visite con le scuole e attività con ragazzi e famiglie;

- l'organizzazione dei Climate Change Camp: due settimane dedicate ad attività didattiche sui cambiamenti climatici, indirizzati agli studenti delle scuole primarie e delle scuole secondarie di primo grado, previsti per l'agosto 2021;
- una serie di trekking naturalistici guidati presso l'Oasi della Madonnina, da giugno 2021, alla scoperta dei diversi habitat di una delle più estese aree umide del Piemonte.

Con riferimento, in generale, alle attività relative al 2021-2022, al momento della redazione del documento, alcune delle informazioni condivise e riportate non sono ancora complete e dettagliate, a causa del protrarsi della situazione di incertezza circa l'organizzazione di eventi aperti al pubblico che necessitano una rimodulazione in itinere.

La Città di Cuneo ha individuato nella sostenibilità e negli obiettivi dell'Agenda 2030 la cornice programmatica di riferimento per la costruzione della propria strategia di sviluppo, orientando in tal senso le future politiche per la città e il territorio. Di qui la sinergia tra il Piano Strategico "Cuneo per lo sviluppo sostenibile" e il Parco fluviale Gesso e Stura, già da anni impegnato su queste tematiche, al fine di rafforzare la formazione e l'informazione sui temi dell'Agenda 2030 e i suoi 17 obiettivi di sviluppo sostenibile, rivolgendosi, in particolare, al mondo della scuola e alle nuove generazioni.

Per quanto riguarda la raccolta di dati quantitativi relativi alle attività didattiche, di formazione per adulti e di promozione turistica effettuate nel 2019 e nel 2020, compatibilmente con la situazione pandemica, sul territorio del Parco fluviale Gesso e Stura si riporta la seguente tabella:

ATTIVITÀ DI PROMOZIONE TERRITORIALE ANNO 2019-20 (PRE PANDEMIA)				
	tipologia attività	target	numero delle attività	beneficiari complessivamente raggiunti
ANNO 2019				
	attività didattiche	bambini e ragazzi	30	2.200
	formazione	adulti	26	600
	promozione turistica	tutti	57	3.700
ANNO 2020				
	attività didattiche	bambini e ragazzi	11	1.100
	formazione	adulti	4	40
	promozione turistica	tutti	15	785

3.6.1 Problematiche di accessibilità

Per la stagione estiva 2021 si devono affrontare alcune problematiche riguardo all'accessibilità dei turisti in alcune Regioni, tra cui Piemonte e Liguria.

In vista della prossima stagione estiva, le associazioni dei consumatori Assoutenti, Adiconsum, Casa del Consumatore, Codici, Confconsumatori, Lega Consumatori, Movimento Consumatori, si sono unite per chiedere alle istituzioni nazionali e locali e a Trenitalia un piano straordinario volto a garantire viabilità e trasporti.

Le sette associazioni di cui sopra, hanno evidenziato come tutte le autostrade liguri e quelle che afferiscono alla Liguria da Piemonte, Lombardia, Emilia-Romagna e Toscana sia in concessione ad ASPI (A7, A26, parte di A10 e parte di A12), sia al Gruppo Gavio (parte di A10 e parte di A12), sono e saranno, durante tutto il periodo estivo 2021, interessate da lavori di manutenzione (gallerie, viadotti, lavori di installazione barriere antirumore e di sicurezza) che pregiudicheranno una fluida circolazione dei flussi turistici. Stante questa situazione, i turisti lombardi e piemontesi diretti in Liguria, rischiano di impiegare 4 o 5 ore per lo spostamento nel tratto che collega Milano ad Alassio o Torino a Rapallo.

Inoltre, vanno considerati questi fattori: la chiusura della statale del Colle Tenda (flussi turistici dall'area metropolitana di Torino e dalla provincia di Cuneo verso il ponente ligure), la chiusura della ferrovia Torino-Cuneo-Limone-Breil-Ventimiglia e la chiusura della statale del Turchino.

Con l'attuale piano di esercizio ferroviario nazionale e regionale, è impensabile dirottare una significativa percentuale di potenziali turisti dall'auto alla ferrovia. Stante le limitazioni anti-Covid, il rischio reale è di affollare i treni attualmente in esercizio, creando gravi situazioni di assembramento nelle stazioni e sui treni, mettendo a repentaglio la sicurezza dei viaggiatori e l'attrattiva turistica della vacanza ligure. Inoltre in Liguria, a differenza di altre regioni italiane, è nei fatti assente un'offerta di treni ad alta velocità – Frecciarossa, che fermino in località turistiche. L'unica soluzione, secondo le associazioni del settore, è potenziare adeguatamente il servizio ferroviario tra queste Regioni ed è imprescindibile che il MIMS, le Regioni Liguria, Piemonte, Emilia-Romagna, Lombardia e Trenitalia varino un Piano Straordinario di rafforzamento dell'offerta ferroviaria, da comunicare in modo estensivo nelle Regioni interessate, a partire dalle proposte formulate unitariamente dalle associazioni dei consumatori e dai comitati pendolari ad esse federate.

Le proposte avanzate si possono così elencare:

Area di Ponente:

- Istituire 2 coppie di Intercity Ventimiglia-Milano cofinanziate dal MIMS che coprano i buchi provocati dalla cancellazione dei 4 Thello Nizza-Milano 143/144, 145/146, 159/160 e 139/140.

- Ovvviare alla chiusura della linea ferroviaria Torino-Cuneo-Ventimiglia e della statale del Colle di Tenda rafforzando il sistema di RV Torino-Fossano-Savona-Ventimiglia con accordo fra Regione Piemonte e Regione Liguria.
- Rafforzare offerta e capacità di posti nei treni del mare Lombardia-Liguria sul ponente ligure.
- Rafforzare la capacità dei treni R Savona-Sestri Levante e dei RV Genova-Ventimiglia.
- Mantenere anche in agosto tutti i treni metropolitani invernali Genova Voltri – Genova Nervi.
- Prolungare l'EC Zurigo-Genova PP su Albenga.

Area di Levante:

- Ripristinare la coppia di FR Milano-Genova-Livorno-Roma istituiti durante estate 2020 con nuovo orario di partenza da Milano alle 10.
- Aumentare la composizione degli IC Milano-Genova-Spezia-Livorno da 8 a 9 carrozze.
- Rafforzare offerta e capacità di posti dei treni del mare Lombardia-Liguria sul levante ligure.
- Rafforzare capacità dei treni R Savona-Sestri Levante e dei RV Genova-Spezia.
- Ripristino intera offerta Cinqueterre Express.
- Prolungare una coppia di RV Torino-Genova sulla Spezia.
- Rafforzare offerta e capacità di posti di treni Parma-Spezia-Sestri Levante.
- Mantenere anche in agosto tutti i treni metropolitani invernali Genova Voltri – Genova Nervi.

3.6.2 Binomio lavoro e vacanza

In tempo di Covid, sia la Regione Piemonte sia la Regione Liguria stanno puntando al binomio lavoro e vacanza, apparentemente inconciliabile prima della pandemia, ma ora possibile. Nelle aree in cui è presente una buona connessione a Internet si può organizzare una chiamata lavorativa tra una passeggiata in montagna e un giro in bici. Dedicata a professionisti, anche con famiglia, l'idea di sposare lavoro e turismo si sta già rivelando una nuova fonte di guadagno per le Regioni in grado di soddisfare le esigenze dei lavoratori-turisti.

La Regione Piemonte guarda al cosiddetto “holiday working” con l'ambizioso obiettivo di ottenere 400.000 pernottamenti in più al mese e battere la concorrenza nella ripresa del settore al tempo della pandemia. Primo passo, un censimento delle strutture da promuovere in Italia e all'estero, che dovranno garantire standard di qualità come una buona connessione internet, la privacy e la sicurezza dei dati, nel caso in cui l'utente utilizzi il Wi-Fi e la disponibilità di spazi di relax.

Con le diverse restrizioni dovute al Covid e l'obbligo di quarantena, lo smart working può unire le attività ludiche con quelle lavorative per creare un posizionamento distintivo ed essere competitivi con gli altri Paesi.

Secondo le stime effettuate da VisitPiemonte, la società in house della Regione e di Unioncamere Piemonte, che coordina l'iniziativa, ricevendo soltanto lo 0,01% della popolazione di sei Paesi con un clima freddo, come ad esempio, il Belgio, la Danimarca, la Germania, l'Olanda, la Norvegia e la Svezia, per trascorrere un soggiorno di un mese, le località turistiche piemontesi potrebbero beneficiare di un incremento di quasi mezzo milione di pernottamenti. E aggiungendo all'elenco la Francia, l'Inghilterra e la Finlandia, potrebbero addirittura raddoppiare, con ricadute positive anche sul resto della filiera turistica, come la ristorazione e la mobilità.

In Piemonte ci sono territori di grande attrattività sui quali operano già adesso strutture ricettive di grande pregio, come alberghi o agriturismi capaci di soddisfare le esigenze di una clientela internazionale.

Una prima fase di test potrebbe partire già nell'estate 2021, per poi diventare un elemento strutturale dell'offerta turistica piemontese.

La Regione Liguria, da parte sua, sottolinea come Genova sia la città perfetta per fare smart working, sottolineando che Genova sia risultata al terzo posto in Italia secondo la community Nomadlist, che tra i parametri per stilare la classifica dei migliori posti al mondo dove lavorare da remoto usa costo della vita, velocità della connessione a internet, divertimento e sicurezza. Genova, secondo le dichiarazioni del Governatore, Toti, nonostante la pandemia, si dimostra attrattiva ed è uno dei posti migliori per vivere.

Prima della Pandemia la Regione Liguria, a gennaio 2020, aveva emanato un provvedimento, valido soprattutto per l'entroterra ligure, per dotare piccole aziende e realtà economiche, considerate un po' marginali rispetto al tema della digitalizzazione, di un minimo 'kit' di hardware e software per potersi approcciare a questo mondo; con la diffusione della pandemia, Regione Liguria ha allargato l'azione di supporto investendo circa 13 milioni di euro a fondo perduto, proprio per aiutare le piccole realtà d'impresa, a dotarsi di un set tecnologico adeguato (nella pratica ne sono stati investiti più del doppio).

Tra i tanti aspetti della società e della vita quotidiana che la pandemia da coronavirus ha cambiato, c'è anche il modo di lavorare. L'espressione "smart working", che prima fa era conosciuta soltanto da una parte del mondo del lavoro, è adesso diventata di uso comune. Se molte aziende e datori di lavoro, oltre che lavoratori, hanno dovuto iniziare a fare i conti con una realtà nuova, che risponde a regole precise (anche se di fatto non del tutto regolamentate giuridicamente), a Genova l'impatto è stato meno importante rispetto ad altre città italiane. Questo perché, già dalla caduta del ponte Morandi, lo smart working era stato utilizzato dal Comune e dalla Regione per agevolare tutti quei lavoratori rimasti isolati a causa della rivoluzione della viabilità. Un'ulteriore spinta a sfruttare lo smart working è arrivata tramite il lockdown: infatti, se da un lato aziende pubbliche e private si sono viste

costrette a ricorrervi, la delibera di cui sopra ha alleggerito, soprattutto per il pubblico, la procedura per chiederlo.

3.6.3 Incentivi ai soggiorni in Italia

La Regione Piemonte, come nella campagna promozionale dell'estate scorsa, rende ancora possibile fino al 30 giugno 2021, acquistare un **“voucher vacanze”** per trascorrere una vacanza di tre giorni sul territorio piemontese; tale offerta consiste in una notte pagata dal cliente, una dalla Regione Piemonte e la terza omaggiata dall'albergatore.

Più dettagliatamente il funzionamento della prenotazione on-line “Paghi 1 notte su 3” avviene nel seguente modo: l'utente sceglie la struttura che ritiene più idonea alle proprie esigenze e la contatta per definire la data della vacanza; viene scelta la tipologia e il quantitativo di camere da acquistare direttamente sul portale dedicato alla campagna promozionale; viene quindi acquistata on line una notte; alla ricezione del pagamento, entro pochi giorni, viene inviato il voucher per il soggiorno valido per 3 notti (al momento della prenotazione l'utente dovrà inserire il codice fiscale dell'acquirente e i nominativi delle persone che usufruiranno del voucher).

Il sito di Visit Piemonte, <https://www.visitpiemonte.com/it/evidenza/la-nostra-ospitalita-e-singolare> dà la possibilità di accreditarsi all'offerta e di scegliere la meta turistica preferita, dando la possibilità di scegliere subito la data del pernottamento o di acquistare in una data aperta per soggiornare entro il 31 dicembre 2021. È inoltre possibile acquistare fino a 10 voucher a persona; questa formula è stata riproposta, visto il successo incontrato nel 2020, che ha registrato la vendita di oltre 32.000 voucher.

Con una ricaduta in termini economici di 48 milioni di euro, il gettito di questa operazione supera, soltanto in termini di IVA, i 5 milioni di euro investiti dalla Regione Piemonte e si stima che, nell'arco dei prossimi mesi, saranno venduti oltre 10.000 voucher vacanza, in attesa di un rifinanziamento della legge “Riparti Turismo”. All'operazione è stata anche data una valenza culturale, in quanto consente di far conoscere il Piemonte agli stessi piemontesi, che hanno scoperto le infinite 'storie di bellezza' delle colline, delle montagne, dei laghi e, non ultimi, i borghi e le città.

Ai turisti vengono offerte proposte per ogni tipo di esigenza di soggiorno, in hotel, in residence, in agriturismi, in B&B e in campeggi selezionati. Inoltre, all'utente sono offerti servizi come l'outdoor tour, le cultural experience, il noleggio di e-bike e le experience day.

Va tenuto tuttavia conto del fatto che l'emissione del voucher non è immediata: esso dovrà essere richiesto almeno 5 giorni lavorativi prima dell'utilizzo. Inoltre, non è possibile presentarsi nella struttura prenotata senza il voucher.

Viene data la possibilità all'utente di acquistare voucher per soggiorni di 7 notti consecutive, di cui 5 saranno a carico del cliente, e 1 a carico della Regione Piemonte stessa e 1 offerta dalla struttura ricettiva (offerta raddoppiabile per un soggiorno massimo di 14 notti).

Infine, oltre all'offerta "voucher vacanze", la Regione Piemonte propone il "voucher Servizi Turistici" che prevede il rimborso del 50% per ogni spesa che va, da un minimo di 100,00 € a un massimo di 300,00 € per servizio. Il "Voucher Servizi Turistici" potrà essere erogato singolarmente o abbinato al "voucher vacanze". Tale voucher non è rimborsabile ed è utilizzabile entro il 31/12/2021.

Anche in questo caso la modalità dell'utilizzo del servizio è esattamente identica a quella sopra descritta per il "voucher vacanze", ovvero è possibile acquistare al massimo 10 "Voucher Servizi Turistici" per persona per ogni tipologia di servizio; il turista dovrà tenere conto del fatto che l'emissione del voucher non è immediata e che dovrà essere richiesto 5 giorni lavorativi prima dell'utilizzo. Inoltre, non sarà possibile presentarsi presso le aziende prenotate senza voucher. In accompagnamento al Voucher vengono offerti i seguenti servizi: guide turistiche, guide cicloturistiche, servizi benessere, noleggio di attrezzature per l'outdoor, noleggio di e-Bike e altri servizi su richiesta.

A livello nazionale, una delle misure contenute nel "Decreto Rilancio", approvato nel 2020 dal Consiglio dei Ministri e annunciato il 13 maggio 2020, è il "**Bonus Vacanze**" che offre una cifra come incentivo e arriva ad un massimo di 500 euro a famiglia, per trascorrere le ferie in Italia; dal 1 luglio 2020 era possibile farne richiesta e l'Agenzia delle Entrate, aveva reso note le modalità per ottenere il buono online tramite l'app IO.

La richiesta del "Bonus Vacanze" è limitata alle famiglie che abbiano un reddito ISEE fino a 40 mila € e può essere richiesto da un solo componente per nucleo familiare; esso è quantificato in base alle persone che compongono il suddetto nucleo e non dal numero di persone che usufruiscono della vacanza.

Quest'anno, per l'estate 2021, si torna a parlare di "Bonus Vacanze" per il 2021 solo per coloro che avevano già fatto la richiesta tra luglio e dicembre 2020 e non aveva usufruito dell'incentivo in parte o completamente; il cosiddetto "Decreto Milleproroghe", ha prolungato fino al 31 dicembre 2021 la validità del "Bonus Vacanze" e, successivamente, l'emendamento al decreto Sostegni ha allungato la scadenza del bonus vacanze da 18 mesi a 24 mesi, fino al 30 giugno 2022 ed ha indicato il permesso di utilizzare il bonus anche a rate e non esclusivamente in un'unica soluzione.

Più nel dettaglio, il "Bonus Vacanza" può essere utilizzato in tutti gli hotel, i bed & breakfast, i campeggi, gli agriturismi e i villaggi vacanze, purché siano sul territorio italiano, e che siano certificati come tali, in base alla normativa del Governo e delle Regioni che aderiscono a questa iniziativa. Il bonus può essere utilizzato anche per soggiorni in case vacanza o appartamenti, purché gestiti con partita IVA. Inoltre, L'emendamento al Decreto Sostegni, sopra citato, ha previsto anche la possibilità di cedere il bonus vacanze alle agenzie di viaggio e di poter usufruire della misura più di una volta per strutture e periodi diversi.

3.7 Offerta turistica in Francia

Per quanto concerne il territorio francese, vengono proposti per il 2021 dall'Ufficio del Turismo di Menton, Riviera & Merveilles e dall'insieme degli uffici d'informazione del territorio (www.menton-riviera-merveilles.fr/it) diverse possibilità per scoprire il territorio. Vi sono infatti numerosi itinerari per livello di escursionisti, che siano sportivi o dilettanti, percorribili sui sentieri del litorale e sulle montagne dell'entroterra.

Ad esempio per le escursioni a piedi vi sono numerosi itinerari:

- La Via Julia Augusta - Il Sito del Mont des Mules;
- A Breil sur Roya – Il Tour Della Cruella;
- I Sentieri dei Borghi Arroccati Da Castellar a Mentone;
- I Sentieri dei Borghi Arroccati – Il Vecchio Castillo;
- I Sentieri dei Borghi Arroccati Da Fontan a Saorge;
- Nei dintorni de La Brigue- La Chapelle Notre-Dame-Des-Fontaines;
- I Sentieri dei borghi arroccati– Da La Brigue a Tende;
- Les Balcons D'Azur- Le Tour De La Tête De Chien;
- Nei dintorni De La Turbie – Panorama Del Fort De La Revere;
- Nei dintorni Di Moulinet – Il Circuito De La Barma;
- Il Parco Nazionale Del Mercantour – Turini-Camp D'argent;
- Nei dintorni Di Saint Agnès – La Cima Del Baudon;
- I Sentieri dei borghi arroccati Da Sainte-Agnès a Castellar
- Nei dintorni Di Saorge – Il Circuito di Peiremont;
- Nei dintorni Di Sospel – Il Tour Del Mont Agaisen;
- Nei dintorni Di Sospel – Le Gole Del Bevera;
- I Sentieri dei borghi arroccati – Il Cammino Di Sainte-Anne;
- Nei dintorni Di Tenda – Il Col della Boselia;
- Parco Nazionale Del Mercantour - Le Lac Des Grenouilles;
- Parco Nazionale Del Mercantour - Les Merveilles;
- Parco Nazionale Del Mercantour I- I Rifugio Des Merveilles (con la possibilità di spezzare l'escursione in due giorni proseguendo fino al Lac des Mesche

Vi sono inoltre altre escursioni da percorrere a piedi selezionate dal Consiglio Dipartimentale delle Alpi Marittime:

Rando Pays Côtier;

- Rando moyen Pays;
- Rando Haut Pays, tra cui quelli della Haute Roya.

Vi sono molti circuiti che rientrano nella categoria Grandi Escursioni (Grandes Randonnées, GR) tra cui:

- GR51: quest'itinerario prende il nome di "Balcone del Mediterraneo" perché segue la linea di cresta di Castellar, al di sopra di Mentone;
- GR52A: il percorso contorna il Parc National du Mercantour passando dal Colle di Tenda;
- GR52: il percorso parte da San Dalmazzo-Valdeblore per giungere a Mentone dal Mont Boréon, percorrendo la Valle delle Meraviglie, la foresta del Turini e di Sospel. Il punto d'arrivo è il giardino Val Rahmeh a Mentone;
- GR510: in questo tragitto si percorre una traversata trasversale delle Alpi Marittime passando da Breil-sur-Roya, Sospel, Villars-sur-Var, Puget-Théniers, Roquesteron, Escragnolles e Saint-Cézaire-sur-Siagne.

Vengono proposti itinerari che possono essere percorsi a cavallo e a dorso d'asino, che permettono di scoprire il territorio in modo più agevole, specialmente i dislivelli più impegnativi.

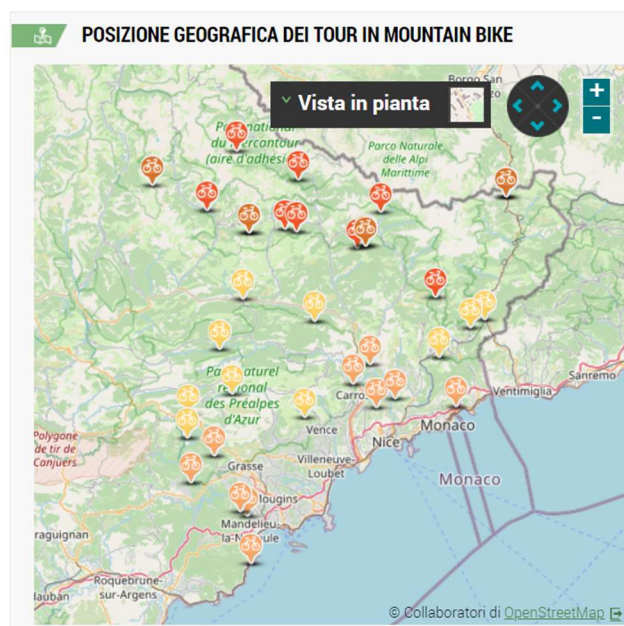
Il territorio si presta anche a escursioni in bicicletta e in mountain bike. E' infatti possibile percorrere in bici le strade secondarie del medio e alto entroterra francese: avendo la possibilità di seguire strade dipartimentali poco frequentate, il turista amante delle due ruote, avrà la possibilità di scoprire paesaggi grandiosi.

Gli amanti della mountain bike hanno a loro disposizione numerosi sentieri di montagna e sentieri escursionistici, come ad esempio quello che collega Sospel a Tenda. Vi sono diversi livelli di difficoltà, per cui il circuito varia, permettendo di scegliere quello più adatto a ogni esigenza.

All'interno del Parco del Mercantour vige una severa regolamentazione: alcuni organismi propongono il noleggio di bici e forniscono cartine con gli itinerari attrezzati o segnalati.

Il Consiglio Dipartimentale delle Alpi Marittime ha pubblicato una guida specializzata con una trentina di circuiti, tra cui alcuni a Tenda e nell'Alta Valle Roya, ad esempio Rando VTT per Vélo e Tout Terrain per mountain bike.

Le Alpi Marittime possono essere suddivise in tre grandi zone, denominate Area Alta, Area di Mezzo, Area Costiera, che proprio per questo motivo sono fruibili in ogni periodo dell'anno a seconda delle esigenze del turista. Guide specializzate sull'area del Mercantour suggeriscono itinerari adatti a chi ama la bicicletta e suggerisce percorsi praticabili in tutte le stagioni. La proposta principale consta di 35 percorsi tra il Mercantour e la Costa Azzurra ed è stata ispirata dalla diversità geografica del



dipartimento, ma anche dal desiderio di evitare il più possibile conflitti di utilizzo tra i diversi utenti dello spazio naturale. Tale guida non è destinata solo agli specialisti della mountain bike ma ad un vasto pubblico, che troverà, nei circuiti descritti, un serbatoio di spunti originali per escursioni o passeggiate in famiglia.

In seguito alla devastazione della tempesta Alex, che si è abbattuta nell'ottobre scorso nella Valle Roya, i lavori di ripristino della linea ferroviaria hanno permesso la riapertura, il 3 maggio 2021, della tratta ferroviaria Tenda-Breil-La Brigue e, pertanto, da Cuneo, passando per la diramazione di Sospel, è di nuovo possibile recarsi in treno fino a Nizza; la tratta ferroviaria che collega Cuneo a Nizza è riaperta al traffico nella sua interezza, mentre per la tratta da Breil a Ventimiglia si dovrà aspettare sino a fine 2021.

A partire dal 29 maggio 2021, è stato riaperto il collegamento del Treno delle Meraviglie da Nizza a Tenda, uno dei viaggi in treno più belli d'Europa, nel cuore delle Valli del Paillon, della Bévéra e della Roya, tra villaggi arroccati o annidati nell'incavo delle valli. Percorrendo la Valle delle Meraviglie è possibile vedere le più importanti incisioni preistoriche d'Europa.

A seguito dei danni arrecati dalla tempesta Alex, la regione PACA ha deciso di introdurre il trasporto TER gratuito sulla linea che collega Nizza a Tende, fino alla fine di settembre 2021. Poiché è obbligatorio a bordo dei treni il possesso di un biglietto, i viaggiatori sono comunque invitati ad acquistare un pass Nice-Tende gratuito sul sito <https://www.ter.sncf.com/>, oppure presso le biglietterie automatiche TER (blu) o ancora agli sportelli delle stazioni francesi.

Il turista che deciderà di fare una tappa turistica per visitare Tende, approfittando del servizio del Treno delle Meraviglie, potrà trovarsi di fronte a una città medievale fortificata, dove l'architettura fonde stili architettonici diversi tra loro come il barocco, il gotico e il rinascimentale. Invece a Breil sur Roya si trova un sorprendente ecomuseo dei trasporti, dedicato proprio alla linea ferroviaria Cuneo – Nizza – Ventimiglia. A Fontan-Saorge, uno dei borghi collinari più belli di Francia, hanno sede alcune chiese romaniche e barocche.

Inoltre, per gli appassionati degli sport d'acqua vi sono possibilità di praticare whitewater, kayak o rafting nei canyon di Breil sur Roya e la pesca di trote su più di 25 laghi e 120 km di torrenti intorno a Tenda.

A bordo del treno delle Meraviglie, è disponibile anche un'animazione gratuita: il servizio è offerto tutti i giorni, nel periodo compreso da sabato 29 maggio 2021 a domenica 26 settembre (escluso sabato 12 giugno) e tutti i fine settimana dal 2 al 31 ottobre 2021, compreso il 1° novembre. Questa attività è organizzata esclusivamente nel treno TER Nice-Breil-Tende, con partenza da Nice-Ville alle ore 9.17 e arrivo a Tenda alle 11.24.

Per quanto riguarda gli eventi programmati per il 2021 sul territorio di competenza CARF, si fornisce un estratto tratto da APIDAE, riportando gli eventi previsti nei borghi collinari del litorale e nelle Valli Bevera e Roya.

Si riportano gli eventi nella lingua di origine per facilitarne un'eventuale ricerca siti web.

Nome	Periodi di apertura	Breve descrizione	Specifiche	Mezzi di comunicazione
Festival Passeurs d'humanité 2021, 4e édition === TENDE	Du jeudi 15 au dimanche 18 juillet 2021 de 9h à 23h45.	La 4e édition du festival de la Roya s'attache à la thématique: "le rapport au Vivant: quelle planète et quelle vallée voulons-nous habiter ?", et fait sien cette phrase: "Il n'y a pas d'autre monde possible, seulement d'autres manières de l'habiter".	Importance de la manifestation: Nationale Catégories : Festival Thèmes : Gastronomie, Environnement / Développement durable, Produits du terroir	Téléphone: 06 07 15 88 16 Mél: ami.e.sdelaroya@gmail.com Site web (URL): https://passeursdhumanite.com/
Trail de Tende 2021 === TENDE	Dimanche 17 octobre 2021.	L'association Tende Sport Nature 06 est heureuse de vous accueillir. LE TRAIL DE TENDE 2021 vous prévoit de nouveaux parcours: Un Trail Long : Tour de la Roya - 50 Km / 2600 MD+ et un Trail Court: Tour de Tende - 19 Km / 1100 MD+.	Lieu: Salle des fêtes Importance de la manifestation: Regionale Catégories: Compétition sportive Thèmes: Sports pédestres, Course à pied, Trail	Téléphone: 06 89 61 69 40 Mél: tsn06.club@gmail.com Site web (URL): http://trailtende.fr/ Page facebook: https://www.facebook.com/trailtende
Festival des musiques Anciennes Saorge-Tende === TENDE	Vendredi 13 août 2021. Mardi 17 août 2021.	À travers des jeunes artistes, et avec une interprétation spécialisée et professionnelle de la musique ancienne, le FMAS propose des concerts dans les monuments, chemins des villages de Saorge et Tende.	Importance de la manifestation: Départementale Catégories : Concert Thèmes : Art lyrique, Musique classique, Musique sacrée	Téléphone: 07 68 31 18 80 Téléphone: 06 29 93 80 56 Mél: fmasaorge@gmail.com
Festival du rire === TENDE	Du vendredi 30 au samedi 31 juillet 2021.	Festival du rire avec comme parrain Eric Collado et différents humoristes	Importance de la manifestation: Départementale Catégories : Rassemblement, Festival Thèmes : Comique	Téléphone: 04 93 04 35 00 Mél: maire.tende@fr.oleane.com
Festival International de Mandoline de Castellar === CASTELLAR	Du mercredi 21 au samedi 24 juillet 2021, tous les mercredis, jeudis, vendredis et samedis de 21h à 0h.	Annulé Covid-19 12e Festival International de Mandoline du 15 au 18 juillet 2020. Venez écouter les mandolinistes à Castellar et vous découvrirez son univers. Un répertoire qui s'étend du baroque au contemporain,	Importance de la manifestation: Internationale Catégories: Festival, Concert, Initiation / découverte dans le cadre d'un événement Thèmes: Divers arts	Site web (URL): https://www.festivalmandoline.fr

Nome	Periodi di apertura	Breve descrizione	Specifiche	Mezzi di comunicazione
Pièce de théâtre "Les murs ont des oreilles" === BEAUSOLEIL	Samedi 15 mai 2021 de 21h à 22h30.	Les murs ont des oreilles, Madame Lureau en sait quelque chose. Madame Lureau, concierge de son état nous entraîne au coeur de son immeuble où elle épie, traque, surveille chacun de ses voisins.	Lieu : Théâtre Michel Daner Importance de la manifestation: Regionale Catégories: Théâtre	Téléphone: 04 93 78 87 00
Concert d'orgue === BREIL SUR ROYA	Dimanche 22 août 2021 de 17h à 18h30.	Concert d'orgue dans le cadre de la route royale des orgues: Ugo Turcat, orgue et Manami Matsuyama, cornet	Lieu: Eglise Sancta Maria in Albis Importance de la manifestation: Locale Catégories: Concert	Téléphone: 04 83 93 98 34 Mél: breil-tourisme@menton-riviera-merveilles.fr Site web (URL): https://www.menton-riviera-merveilles.fr/
Concert Festival des Orgues === LA BRIGUE	Dimanche 1er août 2021 de 17h à 19h.	Concert donné dans le cadre du Festival des Orgues, Benjamin Righetti jouera sur le magnifique Orgue G.B Lingiardi & fils 1849. Opus 90.	Lieu: Collégiale Saint Martin Importance de la manifestation: Départementale Catégories: Concert, Festival Thèmes: Divers musique	Téléphone: 04 83 93 95 49 Mél: labrigue-tourisme@menton-riviera-merveilles.fr Site web (URL): https://www.larouteroyaledesorgues.com/event-details/concert-a-la-brigue-benjamin-righetti
Concert Festival des orgues === TENDE	Samedi 10 juillet 2021 à 17h.	Concert d'ouverture des festivités de la Saint Eloi. Franck Marcon jouera sur le magnifique Orgue Giuseppe Serassi, 1807.	Lieu : Collégiale Notre Dame de l'Assomption, Importance de la manifestation : Locale Catégories : Concert, Festival Thèmes : Divers musique	Mél: larouteroyaledesorgues@gmail.com
Concert Festival des Orgues "Norberto Brogginini" === TENDE	Dimanche 8 août 2021 à 17h.	Festival international de la Route Royale des Orgue, Norberto Brogginini jouera sur le magnifique Orgue Giuseppe Serassi, 1807.	Lieu : Collégiale Notre Dame de l'Assomption Importance de la manifestation : Locale Catégories : Concert, Festival Thèmes : Divers musique	Mél: larouteroyaledesorgues@gmail.com
Festival "la route royale des orgues" === SOSPEL	Samedi 31 juillet 2021 à 21h.	Dans le cadre du Festival international des Orgues, Olivier Salandini jouera sur l'orgue de 1849 Nicola Agati. En 1971, cet orgue a été classé aux Monuments Historiques dans son ensemble.	Lieu : Cathédrale Saint-Michel Importance de la manifestation: Locale Catégories : Festival Thèmes: Musique sacrée	Téléphone: 04 83 93 95 70 Mél: sospel-tourisme@menton-riviera-merveilles.fr
Festival des Héros de la TV ===	Du samedi 9 au dimanche 10 octobre 2021 de 9h à	Vous rêvez de voir les vedettes du petit écran ? Ce festival est fait pour vous. Venez nombreux et pourquoi	Importance de la manifestation: Nationale Catégories: Spectacle, Festival	Téléphone : 04 93 41 71 71 Téléphone : 04 83 93 95 35

Nome	Periodi di apertura	Breve descrizione	Specifiche	Mezzi di comunicazione
BEAUSOLEIL	18h.	pas vous faire signer un autographe ?		
Fête du livre ==== BREIL SUR ROYA	Samedi 25 septembre 2021 de 9h à 19h30.	35ème fête du livre avec de nombreuses animations et stands. Séance de dédicaces. Programme détaillé à venir	Lieu: Chapelle Miséricorde Importance de la manifestation: Départementale Catégories: Conférence / Débat / Rencontre, Exposition, Festival Thèmes: Littérature, Lecture	Téléphone: 04 93 04 99 92 Téléphone: 04 83 93 98 34 Mél: breil-tourisme@menton-riviera-merveilles.fr Page facebook : https://www.facebook.com/officebreilsurroya/
Fête Nationale === BREIL SUR ROYA	Mercredi 14 juillet 2021 de 11h à 13h.	Cérémonie de la Fête Nationale	Importance de la manifestation: Locale Catégories : Commémoration Thèmes : Divers musique	Téléphone: 04 83 93 98 34 Mél: breil-tourisme@menton-riviera-merveilles.fr Page facebook: https://www.facebook.com/officebreilsurroya/
Marché de créateurs et collectionneurs === BREIL SUR ROYA	Samedi 8 mai 2021 de 9h à 18h.	Premier marché de créateurs, collectionneurs, friperie, vintage et petit vide grenier sur la place Brancion.	Importance de la manifestation: Locale Catégories : Marché Thèmes : Artisanat, Divers arts, Produits du terroir	Téléphone: 06 45 06 90 78
Livre en Fête === BRIGUE	Dimanche 8 août 2021 de 9h à 17h.	Une journée dédiée aux amateurs de lectures, rencontre avec les auteurs et éditeurs, séance de dédicace.	Lieu: Association Patrimoine et Traditions Brigasques Importance de la manifestation: Locale Catégories: Conférence / Débat / Rencontre Thèmes: Bande dessinée, Littérature, Conte, Lecture	Téléphone: 0033 (0)4 93 85 26 13 Mél: maisondupatrimoine@gmail.com
Cérémonie 8 mai 1945 === BREIL SUR ROYA	Samedi 8 mai 2021 de 9h30 à 13h.	Cérémonie du 76ème anniversaire de la victoire de 1945	Importance de la manifestation: Locale Catégories : Commémoration	Téléphone: 04 83 93 98 34 Mél: breil-tourisme@menton-riviera-merveilles.fr Page facebook: https://www.facebook.com/officebreilsurroya/

Nome	Periodi di apertura	Breve descrizione	Specifiche	Mezzi di comunicazione
Zootrope "spectacle dansé" === BREIL SUR ROYA	Samedi 31 juillet 2021 de 20h30 à 23h.	Spectacle de danse sur le thème des gravures rupestres organisé par le Parc National du Mercantour	Importance de la manifestation: Regionale Catégories : Danse, Théâtre	Téléphone: 04 93 16 78 88 Téléphone : 04 83 93 98 34 Mél: breil-tourisme@menton-riviera-merveilles.fr Site web (URL): http://www.mercantour-parcnational.fr/fr Site web (URL): https://www.menton-riviera-merveilles.fr/ Page facebook: https://www.facebook.com/ParcnationalduMercantour/ Page facebook : https://www.facebook.com/officebreilsurroya/
Sortie de gîte de chauve-souris === BREIL SUR ROYA	Samedi 10 juillet 2021 de 20h à 23h.	Point rencontre avec le Parc National du Mercantour sur le thème des chauve-souris à 20h à Notre Dame du Mont avec un pique-nique partagé	Lieu: chapelle Notre Dame du Mont Importance de la manifestation: Regionale Catégories : Conférence / Débat / Rencontre Thèmes: Animaux	Téléphone : 04 83 93 98 34 Mél: breil-tourisme@menton-riviera-merveilles.fr Site web (URL): http://www.mercantour-parcnational.fr/fr Page facebook: https://www.facebook.com/ParcnationalduMercantour/
Conte sous les oliviers === BREIL SUR ROYA	Samedi 7 août 2021 de 20h à 23h.	Soirée conte à Notre Dame du Mont avec un pique-nique partagé, organisé par le Parc National du Mercantour.	Lieu: Chapelle Notre Dame du Mont Importance de la manifestation: Regionale Thèmes: Conte	Téléphone: 04 93 16 78 88 Téléphone: 04 83 93 98 34 Mél: breil-tourisme@menton-riviera-merveilles.fr Site web (URL) : http://www.mercantour-parcnational.fr/fr Site web (URL): https://www.menton-riviera-merveilles.fr/ Page facebook: https://www.facebook.com/Parcnationald

Nome	Periodi di apertura	Breve descrizione	Specifiche	Mezzi di comunicazione
				uMercantour/ Page facebook: https://www.facebook.com/officebreilsurroya/
Visite guidée du Riviera Palace === BEAUSOLEIL	Du 01/01 au 31/12/2021, le 3ème mercredi du mois de 14h à 18h. Annulé ou fermé en raison du Covid-19.	Visite guidée jusqu'au Riviera Palace en passant par les différents quartiers historiques de Beausoleil, comme le fameux quartier du Carnier, dit "Le Tonkin". Découverte du jardin d'hiver et de sa verrière exceptionnelle. Architecture "Belle Epoque".	Importance de la manifestation: Nationale Catégories: Visite guidée et/ou commentée Thèmes: Historique	Téléphone: 04 83 93 95 35 Téléphone : 04 83 93 70 20
Randonnée nocturne - Camina-Luna === GORBIO	Samedi 26 juin 2021 de 20h à 0h.	Randonnée nocturne dans les villages de Gorbio et Sainte Agnès Un parcours de 8 km à 10 km panoramique Départ à 20 heures et retour à minuit au centre du village	Importance de la manifestation: Nationale Catégories: Excursion Thèmes: Sports pédestres, Randonnée pédestre	Téléphone: 06 13 25 01 82 Mèl: sas.orgaya@gmail.com Site web (URL): https://www.orgaya.com/ Site web (URL): https://caminamangia.com/

Per quanto riguarda il periodo estivo 2019, non influenzato ancora dal COVID 19, l'Office de Tourisme Communautaire Menton, Riviera & Merveilles e la Communauté d'Agglomération de la Riviera Française avevano messo a disposizione dei turisti dei "tour à la carte" in bus con l'accompagnamento di guide specializzate.

L'Ente turistico aveva organizzato un servizio per gli utenti, che potevano disporre di 11 tour "su misura" per poter soddisfare ogni esigenza, compresi 3 circuiti di eventi serali, che si svolgevano ogni settimana dal lunedì al venerdì, in luglio e agosto, con partenza dall'Ufficio del Turismo di Mentone.

Per quanto riguarda i percorsi dei tour, questi erano così suddivisi:

Circuito 1	Attraverso borghi medievali: Gorbio / Roquebrune Cap-Martin
Circuito 2	Attraverso borghi medievali: Castellar / Sainte-Agnès
Circuito 3	Sulle orme dei romani
Circuito 4	La Riviera Belle-Epoque
Circuito 5	Territorio del Roya
Circuito 6	La storia delle arti degli Haut-Pays
Circuito 7	Tra patrimonio medievale, barocco e militare
Circuito 8	Natura e patrimonio della Bévéra

Il Circuito di eventi serali prevedeva trasferimenti per turisti a Sospel, a Tende e a Castellar in modo che potessero partecipare al Festival les Baroquiales, alla Fête de la Saint-Eloi e al Festival les Mandolines, ricorrenze molto attrattive in questa parte della Francia.

« BREIL,
BOURG BÂTI
ENTRE MER
ET MONTAGNES »

TERROIR DE LA ROYA

TERROIR DE LA ROYA



/ JOURNÉE /

Circuit 5

BREIL-SUR-ROYA > SAORGE

La visite guidée vous propose de découvrir le centre historique médiéval de Breil-sur-Roya, bourg bâti entre mer et montagnes au bord de la Roya. Laissez-vous surprendre par la richesse remarquable de l'intérieur de l'église Sancta-Maria in Albis et de son orgue du XVIII*, ou par l'histoire de l'ancien moulin-musée à huile et à farine d'A Cupéra. Profitez de votre temps libre pour flâner au marché. Déjeuner (libre) sur place puis départ pour le village perché monumental de Saorge, qui fait partie des plus beaux villages de France. Vous pourrez admirer son célèbre monastère*, ancien couvent des Franciscains et ses exceptionnels décors peints des XVI* et XVIII* siècles dans le cloître et le réfectoire, puis détendez-vous dans son vaste jardin ouvert sur les montagnes. Pour terminer, la dégustation des produits de la miellerie du village ne vous laissera certainement pas indifférent.

*Entrée payante : 6 €/pers. Gratuit pour les - de 18 ans.

10€

TARIF ADULTE

6€

TARIF ENFANT
-14 ANS

> DATES	
Juillet	Août
Mardis : 2, 9, 16, 23, 30	Mardis : 6, 13, 20, 27
DÉPART / DEPARTURE	
Départ : 8 h 30 Office de Tourisme de Menton en compagnie de notre guide conférencière	
Retour : 18 h 00	



Monastère de Saorge



Breil-sur-Roya
Eglise Sancta Maria in Albis



BREIL-SUR-ROYA SAORGE FRANCE ITALIE

Scendendo più nello specifico, uno dei tour che l'Ente turistico offriva agli utenti era quello denominato "Territorio de la Roya"; la visita guidata era dedicata alla scoperta del centro storico medievale di Breil-sur-Roya, borgo costruito tra mare e monti sulle rive del Roya, e prevedeva la visita dell'interno della chiesa Sancta Maria in Albis e del suo Organo del XVIII secolo, la visita del museo del vecchio mulino con olio e farina di Cupéra e una libera passeggiata al mercato. Dopo il pranzo in loco era prevista la partenza per il villaggio collinare monumentale di Saorge, uno dei più bei villaggi della Francia. Lì era prevista la visita al famoso monastero, ex convento di Francescani, e alle sue eccezionali decorazioni pittoriche del XVI e XVIII secolo nel chiostro e nel refettorio, con la possibilità di rilassarsi nel suo ampio giardino che si apre sulle montagne. Infine, era programmata la degustazione di prodotti della fattoria del miele del villaggio.

3.7.1 Incentivi ai soggiorni

Con un'ordinanza del Consiglio dei ministri francese, redatta in applicazione della legge n° 2020-290 del 23 marzo, entrata in vigore il 27 marzo e recante misure urgenti per far fronte all'emergenza sanitaria in corso, al secondo comma dell'articolo 1 viene dichiarato

come l'organizzatore (o il dettagliante) possa proporre al cliente l'alternativa voucher, sostanzialmente alle stesse condizioni di quanto accade in Italia.

Oltre alla Francia, allo strumento del voucher come modalità di rimborso del pacchetto turistico di cui non si è usufruito "per impossibilità sopravvenuta", avrebbero aderito anche lo Stato olandese e quello belga. Anche i Dipartimenti francesi si stanno impegnando per dare un aiuto all'industria turistica locale. Infatti molti di loro cercano di attirare i turisti rimborsando parte del loro soggiorno o offrendo buoni vacanza, che possono essere utilizzati in hotel, ristoranti e nelle attività presenti sul territorio; in tal modo invogliano i turisti a spendere più del previsto al fine di beneficiare di un significativo ritorno sull'investimento effettuato.

Inoltre, il governo francese, proprio per aiutare la ripartenza del settore turistico e del suo indotto, ha distribuito, tramite le Regioni che si sono rese disponibili, un aiuto di 300 euro a famiglia, sotto forma di buoni vacanza; le famiglie con reddito modesto, interessate a ricevere questo bonus nel 2020 sono state circa 250.000: i bonus erano utilizzabili a partire dal 1° fino al 31 dicembre 2020.

4. Pacchetti turistici di successo su linee ferroviarie storiche

Tra i pacchetti turistici di successo che contribuiscono a valorizzare alcune linee ferroviarie storiche, di interesse culturale e paesaggistico, si possono mettere in evidenza quelli dedicati al Treno Rosso del Bernina, al cosiddetto Treno del foliage sulla linea Vigezzina-Centovalli e al Trenino Verde della Sardegna.

Il Treno Rosso del Bernina e la Vigezzina-Centovalli, (Lago Maggiore Express) rappresentano esempi di destinazione turistiche su linee transfrontaliere perno di un territorio e rappresentano la forza di un brand: immagine, pacchetti turistici e promozione; Il Trenino Verde della Sardegna, che collega l'interno della Sardegna alla costa, rappresenta la più lunga rete ferroviaria turistica d'Europa, che oggi viaggia su 5 differenti percorsi.

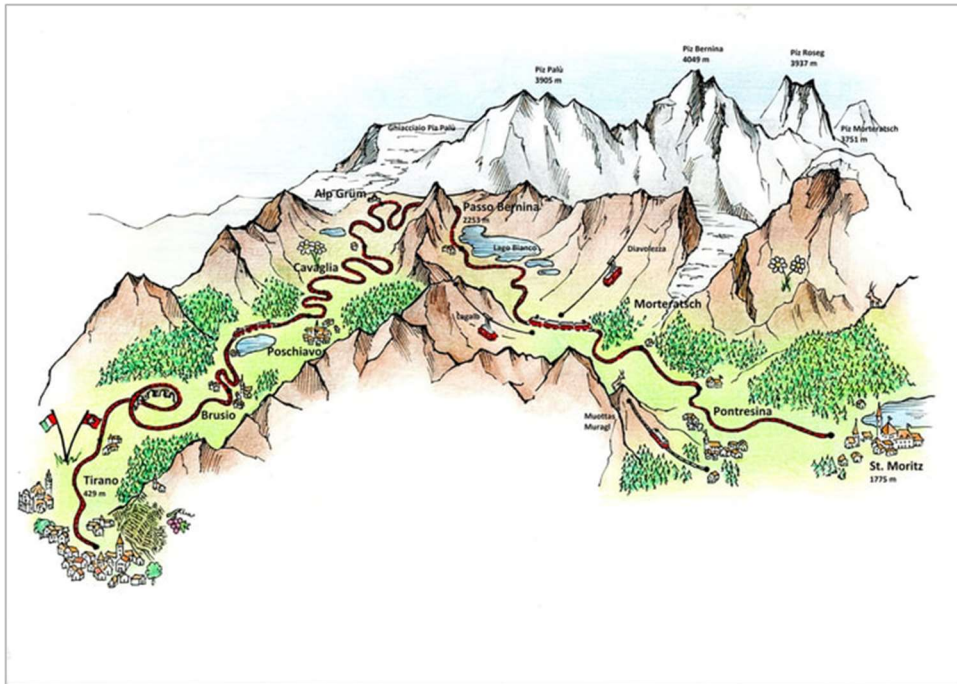
4.1 Linea ferroviaria del Trenino del Bernina (Trenino Rosso – Bernina Express)

La linea ferroviaria su cui passa il famoso treno del Bernina, detto anche il trenino rosso del Bernina, parte da Tirano, in Valtellina, attraversa interamente la Val Poschiavo (Campocologno, Campascio, Brusio, Miralago – Le Prese, Poschiavo, Cavaglia, Alp Grüm, Ospizio Bernina, Lagalb-Diavolezza, Morteratsch, Pontresina, Muottas Muragl, Celerina), prima di entrare in Engadina e terminare la sua corsa a Saint Moritz.

Il percorso è di circa 60 km ed è composto da 55



tunnel, 196 viadotti e la sua tratta, senza soste, ha una durata di due ore e mezzo.



Fin dal momento della sua costruzione nel 1910, inaugurato con la tratta Tirano – Saint Moritz, il Trenino Rosso ha giocato un ruolo fondamentale per le zone che attraversa; costruito in uno dei punti chiave del passaggio tra nord e sud, tra Italia e il Canton Grigioni in Svizzera, la ferrovia e il Trenino Rosso sono stati fondamentali nel trasporto delle merci e delle persone, dando un importante impulso economico a zone che stavano sperimentando da anni fenomeni di emigrazione.

Il Trenino Rosso, che viaggia tutti i giorni dell'anno, percorre regioni molto diverse tra loro, attraversando paesaggi mai completamente differenti, dai vigneti della Valtellina ai ghiacciai dell'Engadina. Il percorso è gestito dalla Ferrovia Retica, che da più di 125 anni viaggia nel Cantone dei Grigioni, toccando l'Engadina e la Valposchiavo. Solo i primi 2,5 chilometri sono percorsi sul territorio italiano, fino alla stazione di Campocologno, poi il trenino si addentra in Svizzera.



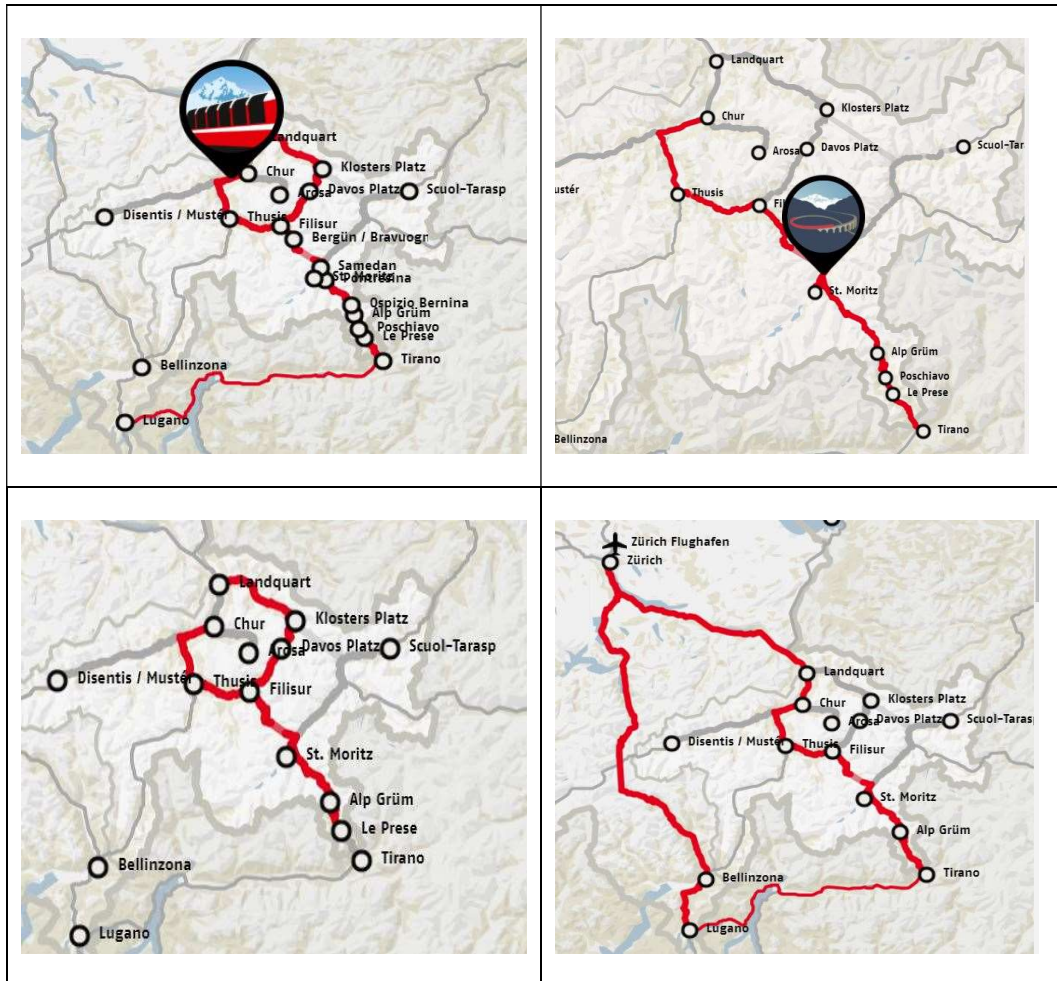


È l'unico treno d'Europa che scala la montagna a ruota libera senza cremagliera, a scartamento ridotto. È entrato a far parte del patrimonio mondiale dell'Unesco nel 2008 e la dichiarazione di Patrimonio dell'Umanità di questa tratta di ferrovia retica non fa altro che confermare e attestare la particolarità, il fascino e la bellezza del Trenino Rosso e delle zone attraversate. È la ferrovia più alta delle Alpi e una delle più ripide al mondo senza cremagliera.

Ogni giorno lungo la tratta del Bernina Express transitano 10 corse da Tirano a Saint Moritz, 9 corse da Saint Moritz a Tirano. Durante i mesi estivi, lungo tutta la tratta si possono contare: 14 corse da Tirano a Saint Moritz, 13 corse da Saint Moritz a Tirano.

Sul treno è possibile, grazie ad un'audioguida turistica digitale, servizio InfoT(r)ainment, seguire il percorso del treno in diretta sulla mappa delle tratte interattiva, visualizzando in qualsiasi momento, la velocità del treno e ricevere informazioni sui luoghi attraversati. Il servizio è gratuito su smartphone o tablet attraverso la WLAN.

Un altro aspetto curioso relativo al Bernina Express riguarda il fatto che non è ad uso esclusivo dei semplici passeggeri, infatti sulla Ferrovia Retica si effettua anche il trasporto merci. Il movimento annuale fra merci e passeggeri lungo tutta la Ferrovia Retica ha numeri veramente impressionanti: nei vagoni merci transitano circa 700.000 tonnellate di qualsiasi bene, mentre quelli adibiti ai passeggeri le persone in viaggio sono circa 2 milioni.



4.2 Trenino del Foliage, Vigezzina – Centovalli

La tratta offre un'esperienza unica a contatto con un territorio variegato, in un susseguirsi di gole profonde, montagne selvagge, fiumi e cascate, una natura prorompente in cui si inseriscono armoniosamente piccoli e caratteristici borghi disseminati tra le Centovalli e la Valle Vigezzo. Il percorso è lungo 52 km con transito in 2 nazioni, 83 ponti e 31 gallerie da scoprire in poco meno di due ore. I territori di riferimento sono quelli di Domodossola, Locarno, la Valle Ossola, la Valle Vigezzo, le Centovalli e il Lago Maggiore.

Locarno e Domodossola sono due città, due nazioni unite da un'unica linea ferroviaria. La città di Locarno, offre molte possibilità turistiche per ogni esigenza. Si



passa dal fascino antico della città vecchia con le sue pittoresche viuzze, alla mondanità di Piazza Grande, rinomata a livello mondiale grazie al Festival Internazionale del Film. La città di Domodossola, invece, ha un fascino medievale, è adagiata nel fondovalle del fiume Toce, all'imbocco di sette valli alpine. Il suo centro storico si sviluppa tra suggestive piazze e viuzze, su cui si affacciano magnifici edifici storici.

Sul treno Centovalli Express vengono fornite autoguide gratuite che permettono al passeggero di seguire il viaggio sulla mappa e scoprire dettagli, curiosità e informazioni interessanti sull'intero percorso tramite il proprio smartphone e i propri auricolari senza costi di connessione telefonica.



Nel 2019 i passeggeri trasportati dalla Vigezzina sono stati 480 mila; nel 2020 erano previsti investimenti nell'ambito del progetto Interreg "Paes Ch-It" per migliorare alcune stazioni della Valle Vigezzo.

L'Ente regionale per lo sviluppo (ERS-LVM) e le FART sono impegnate in prima linea per l'attuazione delle misure previste dal progetto Interreg "Paes Ch-It", che, mettendo in campo 1,7 milioni di euro e oltre 100'000 franchi, punta alla valorizzazione degli impianti di risalita lungo l'asse ferroviario, alla promozione degli itinerari transfrontalieri, alla messa in rete di musei, centri di competenza e di ricerca e allo sviluppo di un brand per la Ferrovia Vigezzina-Centovalli.

Il progetto finirà ad aprile 2022 e consentirà, innanzitutto, di valorizzare l'intera linea ferroviaria, con interventi che mireranno a garantire uniformità nello stile e nelle informazioni presenti in tutte le stazioni, tanto in territorio italiano quanto in quello elvetico, con cartelli e pannelli rinnovati. In più, le due società che gestiscono la tratta, l'italiana SSIF e la ticinese FART, lavoreranno per la creazione di un marchio unico, che possa identificare con maggiore efficacia la ferrovia, come già succede con il "trenino rosso" del Bernina.

La ferrovia sarà "il filo blu" che unirà gli impianti a fune che costellano la Val Vigezzo e le Centovalli. La Piana di Vigezzo potrà contare su un investimento in grado di puntare ancora di più sulla destagionalizzazione, rinnovando completamente il ristorante situato nei pressi della stazione di arrivo della cabinovia, con l'aggiunta di posti letto per escursionisti e con la creazione di pannelli informativi. Le funivie ticinesi, proprietà di FART, saranno coinvolte in pacchetti "viaggio in treno+risalita".

Inoltre, saranno acquistate moderne e-bike per unire ancor più facilmente i percorsi di mountain-bike con i percorsi ciclabili del fondovalle, verranno sistemate alcune porzioni della rete sentieristica e ciclabile della Val Vigezzo e del Lago Maggiore, saranno

valorizzati gli itinerari religiosi tra Vigizzo e Cannobina e creati pacchetti tematici (treno + musei, treno + percorsi religiosi, treno + natura, etc) per attirare flussi turistici di ogni target, anche in sinergia con il servizio di Navigazione Lago Maggiore.

In definitiva l'obiettivo del progetto è il potenziamento dell'asse di traffico che coinvolge questa area situata tra alto Piemonte e Canton Ticino, grazie a forme di comunicazione e servizi basati su una strategia comune e lungimirante: quella di mettere in rete le peculiarità ambientali, architettoniche, naturalistiche poste a cavallo della frontiera attraverso differenti sistemi di trasporto, di cui la Ferrovia Vigezzina-Centovalli rappresenterà l'elemento legante.

4.3 Trenino Verde della Sardegna

La ferrovia del Trenino Verde è una storica "porta" che da 130 anni collega l'interno della Sardegna alla costa ed è la più lunga rete ferroviaria turistica d'Europa (438 km), che oggi segue 5 differenti percorsi.

Ognuno dei 5 percorsi offre un'esperienza di viaggio all'insegna della lentezza e dell'autenticità che da sola vale un viaggio, ma che può arricchire, in modo originale, anche la tradizionale vacanza al mare in Sardegna.


Viaggiare su un treno d'epoca è un'esperienza affascinante e, al tempo stesso, diversa dal nostro modo di viaggiare velocemente e comodamente. Se il treno più rapido del mondo viaggia ad una velocità media di 350 km all'ora, il Trenino Verde della Sardegna viaggia orgogliosamente a una lentezza media di 20 km all'ora. Anche per questo motivo è simbolo del "turismo lento".

Si tratta sempre di un salto indietro nel tempo e si viaggia come si faceva 50 o 100 anni fa, senza le comodità moderne alle quali siamo abituati; queste piccole rinunce e scomodità sono ripagate dall'esperienza unica di "navigare" in una natura selvaggia e incontaminata non ancora messa in crisi dall'azione dell'uomo.

I viaggi del Trenino Verde sono suddivisi in tre tipologie: Relax, Escursione e Impegnativo.

Il Trenino Verde viaggia tutto l'anno secondo un calendario concordato con gli Enti e gli operatori del territorio. Nel periodo estivo, coincidente con la massima stagionalità turistica e le maggiori potenzialità organizzative del servizio, sono previste corse più frequenti.

Il biglietto del viaggio ha una tariffa unica per tutta la linea e dà diritto a salire e a



scendere in qualsiasi Stazione. Questo offre ai passeggeri la possibilità di scendere all'andata in una qualsiasi stazione nella quale sia prevista la fermata e, dopo avere esplorato le bellezze del territorio, riprendere dalla stessa stazione il treno di ritorno o il treno che prosegue il viaggio.

Le tratte possibili sono 5:

- 1) Palau - Tempio
- 2) 2) Macomer – Bosa
- 3) 3) Mandas - Laconi
- 4) 4) Mandas – Seui
- 5) 5) Arbatax – Gairo.

Il 2020 avrebbe dovuto essere l'anno della riscossa, con l'Arst (Azienda Regionale Sarda Trasporti) pronta a investire sulle ferrovie turistiche con un calendario di corse lungo 12 mesi. Purtroppo, a causa della pandemia i progetti sono andati in un'altra direzione e l'ambizione di lanciare il turismo su rotaia, anche in bassa stagione, è stata rinviata a data da destinarsi. L'intenzione di riprendere i viaggi, però, non è mai tramontata, nemmeno quando la pandemia sembrava aver cancellato ogni tipo di possibilità. A pochi mesi dal picco dell'emergenza sanitaria, Arst ha deciso di ripartire con il Trenino verde dal primo luglio 2020 sino alla fine dell'anno, riorganizzando il servizio per garantire il pieno rispetto delle prescrizioni sanitarie. In questo modo, anche con un numero di treni contingentato, si è tenuto in vita uno dei più importanti attrattori turistici della Sardegna, per stimolare una ricaduta economica positiva verso le zone interne, severamente colpite dalla contrazione del turismo nel 2020. Le corse sono state concentrate nei fine settimana, tranne sulla linea Tempio-Palau, dove sono state infrasettimanali. Dalla seconda metà di settembre, la linea Arbatax-Gairo non è stata più operativa a causa di lavori di manutenzione, mentre, nelle altre linee, la frequenza si è ridotta progressivamente fino ad assestarsi a una corsa alla settimana durante la prima parte dell'autunno, per poi ridursi ulteriormente nella seconda parte, sino alla chiusura prevista l'8 dicembre 2020.

Nell'estate 2020, a causa delle normative Covid, le misure anti-contagio hanno permesso la presenza complessiva di 25 persone per carrozza, anziché 50; si è viaggiato con la metà dei passeggeri disponibili, anche se sono state accettate alcune deroghe che facevano già parte delle possibilità rivolte ai passeggeri di treni "normali", navi e aerei. I nuclei familiari, ad esempio, hanno potuto evitare il distanziamento, così come i congiunti.

A maggio 2021 i viaggi del Trenino Verde della Sardegna sono ripartiti nel rispetto delle regole anti Covid-19.



5. Conclusioni

Dalla lettura dei pacchetti proposti, dalle analisi condotte e dagli approfondimenti con alcuni addetti operanti nel settore si possono trarre alcune conclusioni, già parzialmente introdotte nelle pagine che precedono.

Al di là delle differenze tra il territorio italiano e quello francese, vale la pena sottolineare quella che pare essere la più interessante differenza tra i pacchetti turistici proposti prima dell'emergenza sanitaria e quelli attuali.

Nell'era precedente al Covid i pacchetti prevedevano già una folta serie di attività outdoor, perché il territorio delle Valli Vermentina e Roya e delle valli ad esse collegate era già predisposto a recepire una serie di iniziative relative al turismo "slow" e, quindi ha sempre avuto una forte tradizione in questo senso. Tuttavia si puntava molto a un turismo di tipo enogastronomico, di scoperta delle antiche tradizioni rurali e dei borghi storici. Venivano pertanto proposte gite, attività culturali, degustazioni da effettuarsi in gruppi e veicolate tramite pacchetti "tutto compreso" insieme al soggiorno in hotel convenzionati.

Oggi si assiste, invece, a una proposizione di attività da svolgersi quasi esclusivamente all'aperto e da soli, in famiglia o al massimo in piccoli gruppi; certamente l'emergenza sanitaria è stata l'elemento fondante di questa nuova tendenza per evidenti ragioni, ma non è stata l'unica. Il territorio oggetto di studio ha deciso di **puntare decisamente sul "green"** e ciò per una serie di ragioni che si possono così riassumere:

- c'è la necessità di attrarre fasce più giovani di turisti: è inutile negare che il territorio era interessato, per quanto riguarda il turismo più "tradizionale", da fasce di popolazione con età medio-alta, mentre le fasce più giovani, maggiormente attratte da attività sportive o comunque più a contatto con la natura erano un po' disincentivate dalla scarsità di proposte e di servizi ad esse collegate; con i nuovi pacchetti si punta proprio a recuperare queste fasce e a fidelizzarle nel tempo, approfittando della varietà del territorio e della relativa vicinanza con il litorale;
- esiste una richiesta innegabile di un turismo "sicuro" da parte dei turisti non solo italiani, ma anche e soprattutto del centro-nord Europa, tradizionali frequentatori dei luoghi in esame: è evidente come la disponibilità di ampi spazi, la frequentazione a livelli ancora contenuti di molte località (che pure posseggono molteplici attrattive) vada proprio in questa direzione;

in generale il "green" è oggi di estrema tendenza e la possibilità di puntare su questo bene, disponibile peraltro senza necessità di investimenti particolari, va incontro proprio a questa attuale tendenza del mercato turistico. La presenza di ambienti così diversi tra di loro (montagne, mare, borghi storici, etc.) situati a breve distanza e per di più uniti da un sistema di trasporto ecologico quale la ferrovia (che di per sé costituisce un'attrattiva) non fa altro che accrescere il ruolo di questo territorio transfrontaliero sul mercato turistico globale e non solo dei due Paesi direttamente coinvolti.

Al momento sia in Italia sia la Francia si sta discutendo molto di un altro tipo di green, ovvero del Green Pass, il Certificato Digitale Covid che ha l'obiettivo di favorire la

circolazione sicura dei cittadini in Italia e in Europa e attesta che una persona è vaccinata, negativa al test o guarita dal COVID-19.

La risalita dei casi di Covid, trainata dalla proliferazione della variante Delta, ha portato virologi ed infettivologi a chiedere una revisione sulla libertà di non vaccinarsi, considerata come una delle falle nella campagna di somministrazioni vaccinali.

Per quanto riguarda le misure preventive declinate al livello nazionale da Italia e Francia, va detto che la Francia è partita prima: dal 21 luglio il cosiddetto pass sanitario, pass sanitaire, è necessario per accedere a luoghi di svago e cultura che accolgano almeno 50 persone; all'inizio di agosto diventerà obbligatorio per caffè, bar, ristoranti, centri commerciali, case di riposo, centri medici e trasporti a lunga percorrenza, aereo, treno, macchina.

In Francia per frequentare qualsiasi luogo pubblico sarà necessario essere vaccinati con doppia dose, avere un certificato di guarigione o fare un tampone rapido nelle 48 ore precedenti, 72 per il molecolare.

In Italia, dal 6 agosto, la Certificazione verde COVID-19, attiva per partecipare alle feste per cerimonie civili e religiose, accedere a residenze sanitarie assistenziali o altre strutture, spostarsi in entrata e in uscita da territori classificati in "zona rossa" o "zona arancione", sarà necessario anche per accedere a: servizi per la ristorazione svolti da qualsiasi esercizio per consumo al tavolo al chiuso; spettacoli aperti al pubblico, eventi e competizioni sportivi; musei, altri istituti e luoghi della cultura e mostre; piscine, centri natatori, palestre, sport di squadra, centri benessere, anche all'interno di strutture ricettive, limitatamente alle attività al chiuso; sagre e fiere, convegni e congressi; centri termali, parchi tematici e di divertimento; centri culturali, centri sociali e ricreativi, limitatamente alle attività al chiuso e con esclusione dei centri educativi per l'infanzia, i centri estivi e le relative attività di ristorazione; attività di sale gioco, sale scommesse, sale bingo e casinò e concorsi pubblici.

Sarà possibile quindi svolgere alcune attività solo se si è in possesso di certificazioni verdi comprovanti l'inoculamento almeno della prima dose anti Sars-CoV-2 o la guarigione dall'infezione, ovvero, se si effettua un test molecolare o antigenico rapido con risultato negativo al virus.

Il Italia si dovrebbero seguire tre fasi: la prima, che andrà in vigore dal 6 agosto, manterrà la validità con una sola dose, la seconda prevede la restrizione della validità alle due dosi e andrà in vigore dal primo settembre, mentre la stretta finale arriverà con la terza fase, che sarà valida dal 15 settembre e prevedrà il Green Pass obbligatorio per tutti i trasporti pubblici, sia quelli locali che quelli a lunga percorrenza. Tre step che garantirebbero il procedere delle inoculazioni di vaccino anche a chi ancora sfugge.

Questa è la nostra bozza del 3.2.4

Fateci sapere

Alice Baraldo, Marina Pizzo, Matteo Graziani,